

Wałbrzych, dnia 24 Lipca 2008 roku

RADA POWIATU
WAŁBRZYSKIEGO
OBR/0716/174/08

**Zarząd Powiatu Wałbrzyskiego
w miejscu**

W załączeniu przekazuję wniosek Komisji Rewizyjnej przedstawiony na XVIII Sesji Rady Powiatu w dniu 24 lipca 2008 roku w sprawie raportu o stanie dróg powiatowych.

Z poważaniem

PRZEWODNICZĄCY
Rady Powiatu Wałbrzyskiego
Andrzej Lipiński

24.07.08

Wniosek Komisji Rewizyjnej
z dnia 15 lipca 2008 roku

Wniosek 0053/65

Na podstawie przedstawionych informacji oraz analizy dokumentu "Raport o stanie dróg powiatowych, powiatu wałbrzyskiego", Komisja Rewizyjna **w n i o s k u j e**

o przygotowanie i przedstawienie Radzie Powiatu Wałbrzyskiego **Raportu o stanie dróg powiatu wałbrzyskiego**, ze szczególnym uwzględnieniem:

- podziału i charakterystyki dróg,
- istniejącego stanu i propozycji prac,
- harmonogramu realizacji prac, z podziałem na pilne i długofalowe,
- potrzeb finansowych,
- propozycji współpracy z gminami i zarządcami dróg w zakresie realizacji i finansowania Programu.

W ocenie Komisji istnieje pilna potrzeba kompleksowej oceny i przyjęcia **Programu poprawy stanu technicznego dróg na terenie powiatu wałbrzyskiego**.

Wniosek został podjęty w wyniku głosowania 5 za, 0 przeciw, 0 wstrzymujących się (5 Radnych obecnych).

PRZEWODNICZĄCA
Komisji Rewizyjnej
Krzyszyna Hermun

Przekazuję do Przewodniczącego Rady Powiatu Wałbrzyskiego w dniu 23 lipca 2008r.

Wałbrzych 28.08.2008r.

Pan Andrzej Lipiński
Przewodniczący Rady
Powiatu Wałbrzyskiego

Informuje, że w związku z wnioskiem przyjętym na XIX Sesji Rady Powiatu Wałbrzyskiego w dniu 30 lipca 2008 roku w sprawie przedstawienia przez Zarząd Powiatu informacji dotyczącej stanu dróg powiatowych na posiedzeniu w dniu 13 sierpnia 2008r. Zarząd zobowiązał Wydział Zarządzania Drogami Powiatowymi i Transportem do:

- przygotowania informacji o stanie dróg powiatowych
- wystąpienia z pismem do właścicieli dróg o przygotowanie wykazu dróg im podległych, ich charakterystykę i podział,
- wystąpienia z pismem do gmin i zarządców dróg z propozycją współpracy w zakresie realizacji i finansowania przedsięwzięć

STAROSTA

Augustyn Skętkowicz

Otrzymują:

1. Adresat
2. Pan Edward Podgórski
Członek Zarządu Powiatu Wałbrzyskiego
3. ID
4. a/a

Atyca. Lipiński
28.08.08r.

Wałbrzych, dnia 4 listopada 2008 roku

Pan Andrzej Lipiński
Przewodniczący Rady
Powiatu Wałbrzyskiego

W odpowiedzi na wniosek Rady Powiatu Wałbrzyskiego podjęty na XIX Sesji Rady w dniu 30 lipca 2008 roku dotyczący przekazania informacji w sprawie podziału i charakterystyki dróg, istniejącego stanu oraz propozycji współpracy z gminami i zarządcami dróg, przekazuję materiały otrzymane od poszczególnych zarządców dróg publicznych na terenie powiatu wałbrzyskiego.

Otrzymują :

1. Adresat
2. Komisja Rewizyjna w/m
3. Pan Edward Podgórski
Członek Zarządu Powiatu
4. ID
5. a/a

STAROSTA

Augustyn Skrzętkowicz

Otrzymał: *[Signature]*
04.11.2008 r.

URZĄD POWIATOWY W WĄBRZYSZACH
ul. Wolności 125
58-300 Wąbrzych
tel. 8456-344, 8456-345, 8456-344
fax 8456-339

BD-5544/196/08

W PŁY N Ę Ł O
STAROSTWO POWIATOWE W WAŁBRZYCHU
KANCELARIA OGÓLNA
19 WRZ. 2008
Ilość załączników.....
Nr dziennika..... 28648
Podpis.....

Głuszyca, 12.09.2008 r.

ID
19.09.08

22.09.2008

B. Suptele
2729

**Starostwo Powiatowe
w Wałbrzychu
Wydział Zarządzania
Drogami
Powiatowymi i Transportem**

**Al. Wyzwolenia 24
58-300 Wałbrzych**

W załączeniu przesyłam wykaz dróg, których zarządcą jest Gmina Głuszyca wraz z ich krótką charakterystyką.

Z upoważnienia Burmistrza
SEKRETARZ GMINY
Witold Jaworski

Otrzymują:

1. Adresat
2. a/a

Wykaz dróg gminnych

Lp	Nazwa drogi	Nr drogi	Długość	Szerokość	Powierzchnia	Rodzaj nawierzchni	Zarządca
1	Zielona	117818D	342	3,39	1 162	asfaltobeton	Urząd Miasta i Gminy Głuszycza
2	Cmentarna	117792D	513	4,25	2 071	trylinka	
3	Gdańska	117796D	1 802	5,75	7 149	asfaltobeton	
4	Polna	117810D	320	2,75	1 283	trylinka	
5	Leśna	117810D	1 097	5,50	6 033	trylinka	
6	Dolna	117794D	1 155	3,85	6 039	asfaltobeton	
7	Włókniarzy	117815D	180	5,75	1 071	kostka granitowa	
8	Częstochowska	117793D	407	3,90	3 058	asfaltobeton	
9	Zdrojowa	117817D	240	3,20	934	asfaltobeton	
10	Górna	117798	993	3,75	3 143	kostka granitowa	
11	Łukasiewicza	117803D	611	14,60	8 967	asfaltobeton	
12	Pionierów	117708D	575	13,50	6 374	asfaltobeton	
13	Warskiego	117813	325	6,00	1 950	asfaltobeton	
14	Krasickiego	117799D	278	4,25	1 218	asfaltobeton	
15	Warszawska	117814D	596	5,75	3 218	asfaltobeton	
16	Lipowa	117801D	1 485	4,15	6 154	asfaltobeton	
17	Piastowska	117809	561	3,50	2 798	asfaltobeton	
18	11 Listopada	117802D	965	5,25	5 223	asfaltobeton	
19	Ogrodowa	117806D	149	5,50	1 947	asfaltobeton	
20	Dąbrowskiego	117795D	267	2,80	1 328	asfaltobeton	
21	Niecała	117805D	200	3,45	690	asfaltobeton	
22	Przemysłowa	117816D	586	5,00	2 890	kostka granitowa	
23	Bohaterów Getta	11791D	1 217	5,00	6 026	asfaltobeton	
24	Parkowa	117807D	732	4,87	4 380	asfaltobeton	
25	Górnośląska	117797D	870	3,00	3 375	asfaltobeton	
26	Pomorska	117811D	401	3,50	1 403	asfaltobeton	
27	Mazurska	117797D	1 039	2,70	2 493	asfaltobeton	
28	Wysoka	117812D	166	3,00	842	asfaltobeton	
29	Łącznik Kolejowa - Piastowska	117819D	673	3,75	1 300	asfaltobeton	

ZAKŁAD GOS. MIASTKI KOMUNALNEJ
ul. Główna 132
58-912 STARE BOGACZOWICE
NIP 886-10-12-776

ZGK L.dz. 327/2008

W P L Y N Ę Ł O	
STAROSTWO POWIATOWE W WAŁBRZYCHU	
KANCELARIA OGÓLNA	
17. 09. 2008	
Ilość załączników	27263h
Nr dziennika	
Podpis	

15.09 2008
B. Sytka
Stare Bogaczowice, dnia 10.09.2008 r.


10
12. 08. 08y

Starostwo Powiatowe w Wałbrzychu
Wydział Zarządzania Drogami
Powiatowymi i Transportem
ul. Al. Wyzwolenia 24
58 – 300 Wałbrzych

W załączeniu przesyłamy wykaz gminnych dróg publicznych na terenie Gminy Stare Bogaczowice, dróg wewnętrznych jest kilkaset i nie posiadamy danych za wyjątkiem numerów ewidencyjnych działek.

W związku z pytaniem dotyczącym propozycji w sprawie realizacji w Programu poprawy stanu technicznego dróg na terenie powiatu wałbrzyskiego informujemy, że od spotkania w dniu 17.01.2008 r. jesteście Państwo w posiadaniu wiedzy najniezbędniejszych działań.

Otrzymuje:
1 x Adresat
1 x ZGK a/a.



**WYKAZ DRÓG GMINNYCH PUBLICZNYCH
NA TERENIE GMINY STARE BOGACZOWICE**

<i>Lp.</i>	<i>Numer drogi</i>	<i>Ciąg drogi</i>	<i>Długość drogi [km]</i>	<i>Nr działki</i>
1.	114581 D	Jablów – Gorce	1,530	420
2.	114582 D	Lubomin – gr. miasta Wałbrzych (Konradów)	1,030	104,108, 168
3.	114583 D	Struga – Pełcznica	0,770	16
4.	114584 D	Struga – gr. miasta Wałbrzych (Szczawienko)	1,040	26
5.	114585 D	Chwaliszów – Jaskulin	0,645	17/1, 17/2
6.	114586 D	Stare Bogaczowice: od Urzędu do posesji nr 42	1,436	661
7.	114587 D	Stare Bogaczowice: do przedszkola	0,405	800, 855
8.	114588 D	Stare Bogaczowice: od zlewni do przystanku PKS	0,790	772, 1031
9.	114589 D	Stare Bogaczowice: posesja nr 215 – posesja nr 249	0,690	534
10.	114590 D	Jablów – do wiatraka	1,100	244, 252, 255, 258
11.	114591 D	Jablów: posesja nr 50 – droga wojewódzka nr 376	0,150	425
12.	114592 D	Jablów: posesja nr 29 – droga wojewódzka nr 376	0,350	-
13.	114593 D	Chwaliszów: posesja nr 1 – posesja nr 9, ul Francuska	0,460	392
14.	114594 D	Chwaliszów: posesja nr 12 – posesja nr 34	0,570	178
15.	114595 D	Struga ul. Szkolna	0,295	169
16.	114596 D	Struga Kolonia	0,610	30, 358
17.	114597 D	Jablów: od zlewni do szklarni	0,210	421
18.	114598 D	Jablów Osiedle Górnicze	0,242	227
19.	114599 D	Lubomin do przedszkola	0,100	207/1
20.	114600 D	Lubomin do cmentarza	0,130	33
21.	114601 D	Lubomin: posesja nr 14 – posesja nr 25	0,475	50, 60, 81
22.	114602 D	Gostków: cmentarz – granica gminy	1,796	400, 406
23.	114603 D	Stare Bogaczowice – dojazd do ośrodka wypoczynku świątecznego	1,150	851, 868, 884
24.	114604 D	Lubomin – dojazd do Bacówki	0,641	250, 260
25.	114605 D	Chwaliszów: od Zaolzia do zalewu	0,590	27/1, 27/4



WPEYNEO
STAROSTWO POWIATOWE W WAŁBRZYCH
KANCELARIA OGÓLNA
16 WRZ. 2008
Ilość załączników.....
Nr dziennika..... 28145
Podpis.....

ID
16.09.2008 (2008)
17.09.2008
B. Szamburski
SL

Krzysztof Szamburski
Kierownik Rejonu

Starostwo Powiatowe w Wałbrzychu
Wydział Zarządzania Drogami Powiatowymi
i Transportem AL. Wyzwolenia 24
58-300 Wałbrzych

GDDKiA- O/WR Z16- bb/4200/94/2008
Wałbrzych 09.09.2008

W odpowiedzi na pismo ID. 5443/70/08 z dnia 28.08.2008 r. GDDKiA Odział Wrocław Rejon Wałbrzych informuje, że w Powiecie Wałbrzyskim zarządzamy drogą krajową nr 35 kategorii „G”, na odcinku od 0+000 km do 30+504 km, w tym na terenie gminy i miasta Mieroszów 13,587 km i w granicach administracyjnych miasta Wałbrzych 16,917 km. Warstwy jezdne nawierzchni drogi wykonane są z mieszanek mineralno-bitumicznych, poza odcinkiem od km 3+300 do 3+749 w Mieroszowie (nawierzchnia z kostki granitowej).

Proponujemy podjęcie współpracy przy budowie miejsca do ważenia pojazdów ciężarowych obsługujących kamieniołom na trasie Rybnica Leśna – Wałbrzych (Dworzec Główny). Umieszczenie takiego urządzenia w infrastrukturze drogowej przyczyni się w znacznym stopniu do właściwego użytkowania drogi powiatowej nr 3362D, krajowej nr 35, jak i miejskich w okolicy Dworca Głównego.

W załączeniu przesyłamy tabelę generalnych pomiarów natężenia ruchu z 2005 roku na odcinku drogi krajowej nr 35 w granicach Powiatu Wałbrzyskiego.

KIEROWNIK REJONU
Inz. Krzysztof Szamburski

Załączniki:

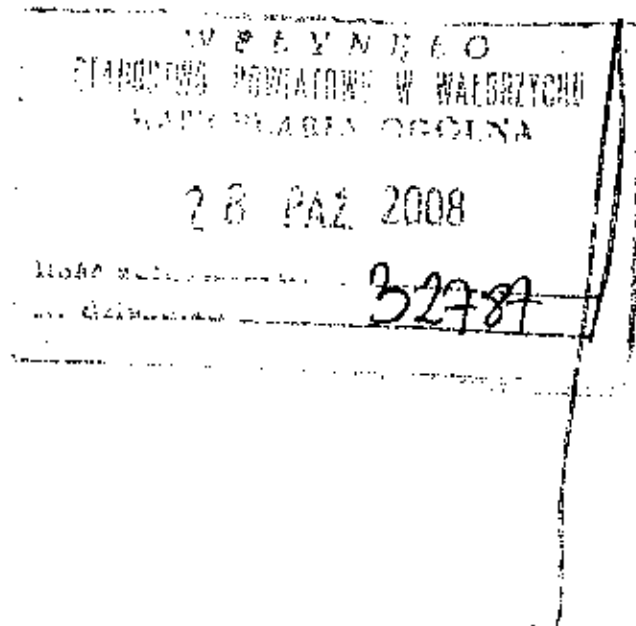
1. Średni dobowy ruch w punktach pomiarowych w 2005 roku

URZĄD MIASTA
JEDLINA-ZDRÓJ
ul. Poznańska 2
tel./fax 074/8455 215, 074/8455 216
58-330 JEDLINA-ZDRÓJ
GMI 5540-14/08 932

2408

29.10.2008
P. Micholik

Jedlina – Zdrój 05.10.2008 r



10 S
28.10.08

Starostwo Powiatowe w Wałbrzychu
Wydział Zarządzania Drogami
Powiatowymi i Transportem
Al. Wyzwolenia 24
58-300 Wałbrzych

W nawiązaniu do Państwa pisma w sprawie przesłania wykazu zarządzanych przez Gminę Jedlina – Zdrój dróg zlokalizowanych na terenie powiatu wałbrzyskiego informuję, że w załączeniu przesyłam w/w wykaz dróg.

ZASTĘPCA BURMISTRZA MIASTA
Jedlina-Zdrój
Marek Fedoruk

Otrzymują:

1. Adresat;
2. GMI-a/a

Sporządziła: K. Sławetna

**Wykaz dróg gminnych
Gmina Jedlina Zdrój**

L.p.	nazwa ulicy	relacja i przebieg drogi	długość i szerokość	numer	uwagi	nośność	nawierzchnia
1.	Akacyjowa	połączenie ul. Piastowskiej i ul. Walbrzyskiej (dr. powiatowe)	dl. 0,750 km, szer. 4 - 4,5m	116351 D	Dz. Nr 387, 419, 421, 422, 423, 424 - obręb Jedlina	80 kN/osi	utwardzona
2.	Aleja Niepodległości	połączenie Pl. Zdrojowego - ul. Piastowska (dr. powiatowa)	dl. 0,275 km, szer. 3,5 - 4 m	11 6352 D	Dz. Nr 416, 417 - obręb Jedlina	80 kN/osi	utwardzona
3.	Barbary	dojazd od ul. Partyzantów (dr. gminna)	dl. 0,275 km, szer. 4 - 4,5m	11 6353 D	Dz. Nr 448, 449/1 - obręb Jedlina	80 kN/osi	utwardzona
4.	Bolesława Prusa	dojazd od ul. Walbrzyskiej (dr. powiatowa)	dl. 0,310 km, szer. 4 - 4,5m	11 6354 D	Dz. Nr 378/1 - obręb Jedlina	80 kN/osi	utwardzona
5.	Bloki Kolejowe	dojazd od ul. M Konopnickiej (dr. gminna)	dl. 0,420 km, szer. 3 - 3,5m	11 6355 D	Dz. Nr 461 - obręb Jedlina	80 kN/osi	utwardzona
6.	Brzozowa	dojazd od ul. J Słowackiego (dr. powiatowa)	dl. 0,375 km, szer. 3 - 4 m	11 6356 D	Dz. Nr 460 - obręb Jedlina	80 kN/osi	utwardzona
7.	Tylusa Chałubińskiego	włączenie od drogi powiatowej Walbrzych - Olszyniec	dl. 0,600 km, szer. 3,5 - 4 m	11 6357 D	Dz. Nr 394 - obręb Jedlina	80 kN/osi	utwardzona
8.	Chojnowska	połączenie ul. Piastowska (dr. powiatowa) i ul. Chałubińskiego (dr. gminna)	dl. 0,525 km, szer. 3 - 4 m	116358 D	Dz. Nr 402, 404, 406 - obręb Jedlina	100 kN/osi	utwardzona
9.	Cmentarna	połączenie ul. Piastowska (dr. powiatowa) i ul. Poznańskiej (dr. gminna)	dl. 0,550 km, szer. 3 - 4 m	11 6359 D	Dz. Nr 436 - obręb Jedlina	80 kN/osi	utwardzona
10.	Długa	przedłużenie ul. Jasnej droga dojazdowa do budynków	dl. 1,510 km, szer. 3 - 4,5 m	11 7797 D	Dz. Nr 266; 267 - obręb Jedlinka	80 kN/osi	utwardzona
11.	Dolna	dojazd do budynków od ul. S Moniuszki (dr. gminna)	dl. 0,500 km, szer. 3 - 4 m	116360 D	Dz. Nr 146; 129 - obręb Glinica	80 kN/osi	utwardzona
12.	Fryderyka Chopina	wjazd od placu Zwycięstwa (dr. powiatowa)	dl. 0,380 km, szer. 3 - 4 m	116361 D	Dz. Nr 437 - obręb Jedlina	80 kN/osi	utwardzona
13.	Aleksandra Fredry	dojazd od ul. A Mickiewicza (dr. gminna)	dl. 0,250 km, szer. 3 - 4 m	11 6362 D	Dz. Nr 652 - obręb Jedlina	80 kN/osi	utwardzona
14.	Górna	dojazd do budynków i gruntów rolnych	dl. 0,450 km, szer. 3 - 4 m	116363 D	Dz. Nr 144 - obręb Glinica	80 kN/osi	utwardzona
15.	Górnicza	dojazd do budynków	dl. 0,500 km, szer. 3 - 4 m	11 6364 D	Dz. Nr 58/1 - obręb Kamięńsk	80 kN/osi	utwardzona
16.	Hoża	wjazd od ul. Noworudzkiej (dr. wojewódzka)	dl. 0,460 km, szer. 3 - 4 m	11 6365 D	Dz. Nr 289 - obręb Jedlinka	80 kN/osi	utwardzona
17.	Jasna	połączenie ul Długiej i drogi gminnej w Gminie Głuszycza	dl. 0,750 km, szer. 3 - 4 m	11 7797 D	Dz. Nr 284 - obręb Jedlinka	80 kN/osi	utwardzona
18.	Kamienna	Wjazd od ul Kłodzkiej (dr. Wojewódzka)	dl. 0,220 km, szer. 3 - 4 m	11 6366 D	Dz. Nr 157/3 - obręb Glinica	80 kN/osi	utwardzona
19.	Jana Kochanowskiego	dojazd od ul. J Słowackiego (dr. powiatowa)	dl. 0,260 km, szer. 3 - 4 m	11 6367 D	Dz. Nr 667/10 - obręb Jedlina	80 kN/osi	utwardzona
20.	Kościelna	dojazd od ul. Piastowskiej (dr. powiatowa)	dl. 0,550 km, szer. 3 - 4 m	11 6368 D	Dz. Nr 414, 415, 433 - obręb Jedlina	80 kN/osi	utwardzona
21.	Marii Konopnickiej	dojazd od ul. J Słowackiego (dr. powiatowa)	dl. 0,725 km, szer. 3 - 4 m	11 6369 D	Dz. Nr 155/1 - obręb Glinica Dz. Nr 461, 477, 497, 588, 589, 590, 591, 592 - obręb Jedlina	80 kN/osi	utwardzona
22.	Krótka	wjazd od ul. Pokrzywianki (dr. gminna)	dl. 0,440 km, szer. 3 - 4 m	11 6370 D	Dz. Nr 61 - obręb Kamięńsk	80 kN/osi	utwardzona
23.	Leśna	wjazd od ul. Cmentarnej (dr. gminna)	dl. 0,175 km, szer. 3 - 4 m	116371 D	Dz. Nr 429 - obręb Jedlina	80 kN/osi	utwardzona
24.	Lipowa	wjazd od Placu Zdrojowego	dl. 0,100 km, szer. 2,5 - 3 m	11 6372 D	Dz. Nr 41 8 - obręb Jedlina	80 kN/osi	utwardzona
25.	Adama Mickiewicza	dojazd od ul. J Słowackiego (dr. powiatowa)	dl. 0,280 km, szer. 3 - 4 m	11 6373 D	Dz. Nr 649 - obręb Jedlina	80 kN/osi	utwardzona
26.	Stanisława Moniuszki	wjazd od ul Kłodzkiej (dr. wojewódzka)	dl. 0,860 km, szer. 4,5 - 5,5 m	116374 D	Dz. Nr 127/1 - obręb Glinica	80 kN/osi	utwardzona
27.	Mosłowa	wjazd od ul Kłodzkiej (dr. wojewódzka)	dl. 0,250 km, szer. 2,5 - 3 m	11 6375 D	Dz. Nr 138/2 - obręb Glinica	80 kN/osi	utwardzona
28.	Ogrodowa	przedłużenie ul. Kamiennej droga dojazdowa do budynków	dl. 0,770 km, szer. 3 - 4 m	11 6366 D	Dz. Nr 158 - obręb Glinica	80 kN/osi	utwardzona
29.	Partyzantów	wjazd od ul Kłodzkiej (dr. wojewódzka)	dl. 0,510 km, szer. 3 - 4 m	116376 D	Dz. Nr 446/2, 447 - obręb Jedlina	100 kN/osi	utwardzona
30.	Piękna	wjazd od ul. Chojnowskiej (dr. gminna)	dl. 0,305 km, szer. 3 - 4 m	116377 D	Dz. Nr 405 - obręb Jedlina	80 kN/osi	utwardzona
31.	Południowa	wjazd od ul. F Chopina (dr. gminna)	dl. 0,180 km, szer. 3 - 4 m	116378 D	Dz. Nr 438 - obręb Jedlina	80 kN/osi	utwardzona
32.	Poznańska	dojazd od ul. Piastowskiej (dr. powiatowa)	dl. 0,560 km, szer. 3 - 4 m	116379 D	Dz. Nr 44/2, 426/1 - obręb Jedlina	80 kN/osi	utwardzona
33.	Północna	wjazd od ul. B Prusa i ul. Warszawskiej (dr. gminne)	dl. 0,375 km, szer. 3 - 4 m	11 6380 D	Dz. Nr 376/1 - obręb Jedlina	80 kN/osi	utwardzona

2010 2008

ZASTĘPCA BURMISTRZA MIASTA
Jedlina Zdrój
Marek Fedoruk

34.	Pokrzywianka	wjazd od ul. Kłodzkiej (dr. wojewódzka)	dl. 1,370 km, szer. 3 - 4 m	116381 D	Dz. Nr 47 obręb Kamiński	80 kN/ós	utwardzona
35.	Mikołaja Reja	wjazd od ul. W. Reymonta (dr. gminna)	dl. 0,050 km, szer. 3 m	11 6382 D	Dz. Nr 482 obręb Jedlina	80 kN/ós	utwardzona
36.	Władysława Reymonta	wjazd od ul. Kłodzkiej (dr. wojewódzka)	dl. 0,340 km, szer. 3 - 4 m	116382 D	Dz. Nr 482,483/1 obręb Jedlina	80 kN/ós	utwardzona
37.	Henryka Sienkiewicza	wjazd od ul. Poznańskiej (dr. gminna)	dl. 0,410 km, szer. 3 - 4 m	11 6383 D	Dz. Nr 59/2, 191/1, 385, 386 obręb Jedlina	80 kN/ós	utwardzona
38.	Władysława Sikorskiego	dojazd od ul. J. Słowackiego (dr. powiatowa)	dl. 0,340 km, szer. 3 - 4 m	116384 D	Dz. Nr 459/1 obręb Jedlina	80 kN/ós	utwardzona
39.	Juliana Tuwima	dojazd od ul. J. Słowackiego (dr. powiatowa)	dl. 0,330 km, szer. 3 - 4 m	116385 D	Dz. Nr 653 obręb Jedlina	80 kN/ós	utwardzona
40.	Warszawska	wjazd od ul. Piastowskiej (dr. powiatowa)	dl. 0,560 km, szer. 3 - 4 m	116386 D	Dz. Nr 381, 382, 388, 673 obręb Jedlina	100 kN/ós	utwardzona
41.	Włoszczańska	wjazd od ul. Kłodzkiej (dr. wojewódzka)	dl. 1,125 km, szer. 3 - 4 m	11 6387 D	Dz. Nr 110/1, 138/1, 143, 147 obręb Kamiński	80 kN/ós	utwardzona
42.	Zagórska	przedłużenie ul. Kościelnej dojazd do Olszyna	dl. 0,425 km, szer. 3 - 4 m	11 6388 D	Dz. Nr 253 obręb Jedlinka	80 kN/ós	utwardzona
43.	Zakopiańska	wjazd od ul. S. Moniuszki (dr. gminna)	dl. 0,275 km, szer. 3 - 4 m	11 6388 D	Dz. Nr 147 obręb Glinica	80 kN/ós	utwardzona
44.	Zamkowa	wjazd od ul. Kłodzkiej (dr. wojewódzka)	dl. 0,710 km, szer. 3 - 4 m	11 6389 D	Dz. Nr 232/4, 293, 292/4 obręb Jedlinka	80 kN/ós	utwardzona

24/10/2008

ZASTĘPCA BURMISTRZA
Jedlina-Zdrój

Marek Fedoruk



DSDiK
Dolnośląska Służba Dróg i Kolei we Wrocławiu

2402

22.10.2008
p. Micholite

S
1 D
27.10.08

W S E. UAD/4018/11/08
STAROSTWO POWIATOWE W WAŁBRZYCHU
KANCELARIA OGÓLNA
27. 10. 2008
Lp. załączników: 32653
Nr. dziennika:
Podpis:

Wrocław, dnia 22 października 2008r.

Starosta Powiatu Wałbrzyskiego
al. Wyzwolenia 24
58-300 Wałbrzych

dotyczy: wykazu dróg wojewódzkich oraz zadań do realizacji, zlokalizowanych na terenie powiatu wałbrzyskiego

W odpowiedzi na pismo KD-5540/161/2008 z dnia 8 września 2008r. Dolnośląska Służba Dróg i Kolei przekazuje w załączniku do pisma wykaz dróg wojewódzkich zlokalizowanych na terenie powiatu wałbrzyskiego.

W związku z chęcią współpracy przy realizacji zadań przez Starostwo Powiatowe w Wałbrzychu, DSDiK we Wrocławiu przedstawia n/w propozycje:

1. Budowa Chodnika w ciągu drogi wojewódzkiej nr 376 w m. Jabłów na odcinku od km 11+501 do km 13+926 wraz z przebudową jezdni na tym odcinku,
2. Przebudowa drogi wojewódzkiej nr 380 Unisław Śląski – Głuszycza,
3. Budowa chodnika w m. Boguszów-Gorce w ciągu drogi wojewódzkiej nr 367 przy ul. Traugutta.

Otrzymuje:

1. Adresat
2. UAD a/a

Sprawę prowadzi: Krzysztof Zarówny
tel. 071 39 17 175

p.o. Naczelnik Wydziału Dróg

Jan Maćkała

Drogi wojewódzkie na terenie powiatu wałbrzyskiego:

Nr drogi	odcinek	km	długość odcinka		odcinki miejskie		odcinki zamiejskie		obiekty mostowe [szt.]	natężenie ruchu [poj/dobę]	standard ZUD
			[km]	[km]	km	dł [km]	km	dł [km]			
367	gr. powiatu - Boguszów Gorce	43+516 - 56+907	13,391	6,403	50+504 - 56+907	6,403	43+516 - 50+504	6,988	3	4828	3
375	Dobromierz - Szczawno Zdrój	4+021 - 18+108	14,087	2,809	15+299 - 18+108	2,809	4+021 - 15+299	11,278	4	6796	4
376	Szczawno - Stare Bogaczowice	0+000 - 13+926	13,926	5,8	0+000 - 5+800	5,8	5+800 - 13+926	8,126	4	13320	4
379	Wałbrzych - gr. powiatu	4+690 - 8+065	3,375				4+690 - 8+065	3,375	0	1957	3
380	Unisław Śląski - Głuszyca	0+000 - 9+494	9,494				0+000 - 9+494	9,494	3	654	6
381	Wałbrzych - gr. powiatu	0+000 - 20+640	20,640	16,470	0+000 - 16+470	16,470	16+470 - 20+640	4,170	8	6616	2
383	Jedlina Zdrój - Wałim	0+000 - 14+720	14,720	1,540	0+000 - 1+540	1,540	1+540 - 14+720	13,180	9	2707	4

URZĄD MIEJSKI
w Szczawnie Zdroju
ul. Kosciuszki 17
58-510 Szczawnie Zdroj

2301

15.10.2008

p. Michalik

SR

S

Starostwo Powiatowe
Wydział Zarządzania Drogami
Powiatowymi i Transportem
Al. Wyzwolenia 20-24
58 - 300 Wałbrzych

ID
15.10.08 f

Państwa pismo:
04.09.2008

Znak pisma:
ID. 5443/70/08

Nasze pismo:
02.10.2008 r.

Znak pisma:
ZK 7015/2065/08

dotyczy: dróg gminnych.

W P E Y N Ę Ł O	
STAROSTWO POWIATOWE W WAŁBRZYCHU	
KANCELANIA OGÓLNA	
15. 10. 2008	
Ilość załączników	31420f
Nr dziennika	
Podpis	

W odpowiedzi na pismo w załączeniu przesyłam wykaz dróg gminnych na terenie Szczawnia Zdroju. Jednocześnie informuję, że gmina od wielu lat prowadzi sukcesywnie remonty kapitalne dróg. W roku bieżącym zakończyliśmy remont ulicy Sienkiewicza i Słowackiego a najbliższe plany remontowe to przebudowa Al. Spacerowej i ul. Wojska Polskiego, remont kapitalny nawierzchni jezdni ulic Obrońców Westerplatte i Górnej oraz remont skrzyżowania ul. Sienkiewicza i Słowackiego z drogą wojewódzką ul. Mickiewicza.

Z poważaniem

Otrzymują:
1. Adresat
2. a/a
G.C

15.10.2008
[Signature]

DROGI GMINNE NA TERENIE SZCZAWNA ZDROJU

Lp	Nazwa ulicy	Nr drogi	Klasa drogi	Liczba pasów	Długość w km.	Rodzaj nawierzchni
1	3 Maja	114657 D, 114658 D	L	2/1	0,553	bitumiczna
2	Akacyjowa	114654 D	L	2	0,238	bitumiczna
3	Aleja Spacerowa	114649 D	L	2	0,877	bitumiczna
4	Boczna	114652 D, 114656 D	L	2	0,297	bitumiczna/kostka granit
5	Bohaterów Warszawy	114639 D	L	2/1	0,339	bitumiczna
6	Bolesława Chrobrego	114668 D	L	2	0,142	bitumiczna
7	Bolesława Ptusa	114652 D, 114679 D	L	2/1	0,898	kostka granitowa
8	Bukowa	114638 D	L	2	0,228	bitumiczna
9	Górna	114670 D	L	2	0,281	bitumiczna
10	Graniczna	114662 D, 114653 D	L	2	0,742	bitumiczna
11	Henryka Sienkiewicza /od Placu Gerharta Hauptmanna do skrzyżowania z ul. Mickiewicza/	114631 D	L	2/1	0,698	kostka granitowa
12	Ignacego Potockiego	114681 D	L	2	0,103	kostka granitowa
13	Jarzębinowa	114655 D	L	2	0,257	bitumiczna
14	Jasminowa	114663 D	L	2	0,177	bitumiczna
15	Jesionowa	114645 D	L	2	0,17	bitumiczna
16	Juliusza Słowackiego /od skrzyżowania z ul. Sienkiewicza do skrzyżowania z ul. Mickiewicza/	114632 D	L	2/1	0,417	kostka granitowa
17	Kaszanowa	114660 D	L	2	0,337	bitumiczna
18	Klonowa	114641 D	L	2	0,587	bitumiczna
19	Kolejowa /od skrzyżowania z ul. Mickiewicza do posesji nr 32/	114674 D	L	2	0,328	kostka granitowa
20	Krótka	114661 D	L	2	0,176	kostka granitowa
21	Krzysztofa Kamila Baczyńskiego	114683 D	L	2	0,118	łuczniowa
22	Kwiatowa	114647 D	L	2	0,17	bitumiczna
23	Lipowa	114633 D	L	2	0,5	bitumiczna
24	Marii Konopickiej	114667 D	L	2	0,105	bitumiczna

25	Mikołaja Kopernika	114659 D	L	1	0,195	bitumiczna
26	Marii Skłodowskiej - Curie	114640 D	L	2	0,325	bitumiczna
27	Melchiora Wańkowicza	114651 D	L	2	0,142	bitumiczna
28	Narciarska	114680 D	L	2	0,443	bitumiczna
29	Nizinna	114654 D	L	2/1	0,506	bitumiczna/kostka granit
30	Obrońców Westerplatte	114669 D	L	2	0,313	bitumiczna
31	Ofiar Katynia	114637 D	L	2	0,274	bitumiczna
32	Ogrodowa	114635 D	L	2	0,212	bitumiczna
33	Okólna	114682 D	L	2	0,282	gruntowa
34	Okrężna	114672 D	L	1	0,684	kostka granitowa
35	Plac Briey	114676 D	L	2	0,117	bitumiczna
36	Plac Gerharta Hauptmanna	114631 D	L	2		kostka granitowa
37	Plac Wolności	114633 D	L	1		bitumiczna/kostka granit
38	Pocztowa	114648 D	L	2	0,139	kostka granitowa
39	Ratuszowa	114643 D	L	2	0,204	kostka granitowa
40	Równoległa	114671 D	L	2	0,457	bitumiczna
41	Różana	114664 D	L	2	0,322	kostka granitowa
42	Saperów	114665 D	L	2	0,254	kostka granitowa
43	Słoneczna	114634 D	L	2/1	0,779	bitumiczna
44	Słowiańska	114642 D	L	2	0,162	bitumiczna
45	Stefana Żeromskiego	114666 D	L	2	0,097	bitumiczna
46	Szczawieńska		L	2	0,516	bitumiczna
47	Tadeusza Kościuszki	114631 D	L	2	0,438	kostka granitowa
48	Topolowa	114635 D	L	2	0,295	bitumiczna
49	Ułanów Nadwiślańskich /od posesji nr 30 do posesji nr 46/	114675 D	L	1	0,399	bitumiczna
50	Wczasowa	114646 D, 114678 D	L	2	0,221	bitumiczna
51	Wita Stwosza	114650 D	L	2	0,463	bitumiczna
52	Wojska Polskiego	114636 D	L	2	0,397	kostka granitowa
53	Zacisze	114673 D	L	2	0,305	bitumiczna/kostka granit



URZĄD MIEJSKI W MIEROSZOWIE

58 – 350 MIEROSZÓW, PL. NIEPODLEGŁOŚCI 1

e-mail: urząd@mieroszow.pl


tel.: (074) 8494300-304, fax: 8494323

Michałek
13.10.2008
2249

ID
08.10.08

GPIIOŚ-5543/ 03 /06

Mieroszów, 06.10.2008 r.



Starostwo Powiatowe
Wydział Zarządzania Droгами
Powiatowymi i Transportem
Al. Wyzwolenia 24
58-300 Wałbrzych

W odpowiedzi na Wasze na pismo ID 5443/70/08 z dnia 28.08.2008 r. przesyłamy wykaz dróg i ulic gminnych znajdujących się na naszym terenie:

l.p	Nr drogi	Miejscowość, ulica	Długość w mb	Nawierzchnia	Uwagi
1.	116281D	Mieroszów ,al. Armii Krajowej	159	Kostka betonowa	
2.	116282D	Ul. Dąbrowszczaków	310	Naw.bitumiczna	
3.	116283D	Ul. Dolna	119	Kostka brukowa	
4.	116284D	Ul. Kościelna	418	Kostka granitowa	
5.	116285D	Ul. Krótka	70	Kostka granitowa	
6.	116286D	Ul. Leśna	1100	Kostka brukowa/asfalt/gruntowa	
7.	116287D	Ul. Łąkowa	403	Naw. Bitumiczna	
8.	116288D	Ul. Mała	89	Kostka granitowa	
9.	116289D	Ul. A.Mickiewicza	461	Kostka granitowa	
10.	116290D	Ul. Miła	184	Naw.bitumiczna	
11.	116291D	Ul. Nad Potokiem	184	Kostka betonowa	
12.	116292D	Pl. Niepodległości	313	Kostka granitowa	
13.	116293D	Ul. Ogrodowa	336	Kostka betonowa	
14.	116294D	Ul. Parkowa	200	Kostka betonowa	
15.	116295D	Ul. Podgórze	59	Kostka betonowa	
16.	116296D	Ul. Polna	204	Kostka granitowa	
17.	116297D	Ul. Powstańców	1055	Kostka granit/bitum	
18.	116298D	Ul. Przejazd	306	Naw.bitumiczna	
19.	116299D	Ul. Przelotna	59	Kostka granitowa	
20.	116300D	Ul. Robotnicza	115	Naw.bitumiczna	
21.	116301D	Ul. Słoneczna	100	Naw.bitumiczna	
22.	116302D	Ul.J. Słowackiego	265	Kostka granitowa	
23.	116303D	Ul. Strzelców	267	gruntowa	
24.	116304D	Ul. Szpitalna	218	Naw. bitumiczna	
25.	116305D	Ul. Tkacka	606	Kostka brukowa	
26.	116306D	Ul. Wiejska	466	Naw.bitumiczna	

27	116307D	Ul. Wojska Polskiego	853	Naw.asfaltowa	
28	116308D	Ul. Wysoka	1400	Gruntowa	
29	116309D	Ul. Zielna	300	Kostka betonowa	
30	116310D	Ul. S t. Żeromskiego	640	Granit/bitum	
31	116261D	Golińsk- do nr.88	360	Gruntowa utwardzona	
32.	116262D	Golińsk -do nr 92	250	Gruntowa utwardzona	
33.	116263D	Nowe Siodło od nr 62 do przejazdu kolejowego	1750	Gruntowa utwardzona	
34.	116264D	Łączna –do nr 45	500	Naw.bitumiczna	
35.	116265D	Kowalowa ul.Malinowa	1420	Naw.bitumiczna	
36	116266D	Kowalowa ul.Wczasowa	1420	Gruntowa utwardzona	
37	116267D	Kowalowa do nr 58,59	300	Gruntowa utwardzona	
38	116268D	Kowalowa do nr 60	200	gruntowa utwardzona	
39	116269D	UnisławŚl. Od nr 35 do 71	580	Gruntowa utwardzona	
40	116270D	Unisław Śl. Od nr 64 (PKP)	280	Gruntowa utwardzona	
41	116271D	Unisław Śl. Od nr 73 do Kuźnic	1864	Gruntowa utwardzona	
42	116272D	Unisław Śl, od nr 77	400	Gruntowa utwardzona	
43	116273D	Unisław Śl. Do nr 16	460	Gruntowa utwardzona	
44	116274D	Unisław Śl. –Krygwiza	1610	Naw.bitumiczna	
45.	116275D	Unisław Śl. od nr.113-127	600	Naw.bitum/utwardzona	
45	116276D	Rybnica Leśna –Kamionka	1320	Naw. bitumiczna	
46	116277D	Rybnica Leśna – do nr.88	600	Naw.bitum/utwardzona	
47	116278D	Sokołowsko ul.Śloneczna	800	Naw.bitumiczna	
48	116279D	Sokołowsko od ul.Główna2	400	Naw.utwardzona	
49	116280D	Sokołowsko od nr 2 do granicy lasu	450	Gruntowa utwardzona	

Jednocześnie informujemy, że w celu oprawy stanu technicznego dróg w 2009 roku i w latach następnych zamierzamy przystąpić do opracowań dokumentacji oraz do remontów i przebudowy następujących dróg :

- 1.ulica Strzelców w Mioszowie
- 2.ul.Wysoka w Mioszowie
- 3.ul.Leśna w Mioszowie
- 4.Droga gminna nr 116272 D i 116273D w Unisławiu Śląskim
- 5.Droga gminna Unisław-Śląski – Sokołowsko
- 6.Ul.Parkowa , Osiedle i Unisławska w Sokołowsku

GPIiOŚ a/a

Sprawę prowadzi :

Bogusława Szczęsna Tel.074 84 94 316

BURMISTRZ
Wz. Andrzej Laszkiewicz

ZDIK-RD/UM/4200/4657/08

Wałbrzych, dnia 2008-09-30

WPEYNIĘCIE
STAROSTWO POWIATOWE W WAŁBRZYCHU
KANDELABRIA OGÓLNA

30 WRZ. 2008

29153

Podpis.....

Starostwo Powiatowe w Wałbrzychu
Wydział Zarządzania Drogami
Powiatowymi i Transportem
Al. Wyzwolenia 24
58-300 Wałbrzych

30.09.08

ID

01.10.2008

B. Syta

Dotyczy: pisma WIM. DOMK.72241/65-1/08

Zarząd Dróg i Komunikacji w Wałbrzychu informuje, że długość dróg gminnych na terenie miasta Wałbrzycha wynosi **134 km**. W załączeniu przesyłamy wykaz dróg gminnych. Pozostałe informacje dotyczące tych dróg, które gromadzone są przez tuż zarząd zgodnie z rozporządzeniem Ministra Infrastruktury z dnia 16 lutego 2005r. w sprawie sposobu numeracji i ewidencji dróg publicznych, obiektów mostowych, tuneli, przepustów i promów oraz rejestru numerów nadanych są do wglądu w siedzibie Zarządu Dróg i Komunikacji w Wałbrzychu.

Jednocześnie informujemy, że w ramach Programu poprawy stanu technicznego dróg na terenie miasta Wałbrzycha zasadna byłaby realizacja następujących wspólnych inwestycji:

- przebudowa skrzyżowania ul. Antka Kochanka -Wysockiego
- remont ul. Broniewskiego wraz ze skrzyżowaniami z ulicami Wyszyńskiego i Długa ;

Z-ca Dyrektora ds. Drogowych

Anna Porada

Otrzymują:

1. Adresat
2. ZDIK-UM a/a

Sprawę prowadzi: Urszula Matusiewicz tel. 074 6414413

**Wykaz dróg gminnych na terenie
miasta Walbrzycha**

- | | | | |
|-----------------------------------|----------------------------------|------------------------------|---|
| 1. Adama Asnyka | 45. Drohobycka | 91. Kaszianowa | 137. Lotników |
| 2. Azaliowa | 46. Doktora Judyma | 92. Kaszelańska | 138. Lubelska |
| 3. Krzysztofa Kamila Baczyńskiego | 47. Stanisława Dubois | 93. Kaszubska | 139. Ludowa |
| 4. Św. Barbary | 48. Xawerego Dunikowskiego | 94. Katowicka | 140. Władysława Łokietka |
| 5. Henri Barbusse'a | 49. Teodora Duracza | 95. Stanisława Kazury | 141. Antoniego Madalińskiego |
| 6. Piotra Bardowskiego | 50. Tomasz Edisona | 96. Kałowa | 142. 1 Maja (oprócz ciągu dróg
woj. i kraj.) |
| 7. Norberla Bartickiego | 51. Szymona Fabiana | 97. Św. Kingi | 143. 3 Maja |
| 8. Basztowa | 52. Juliana Falata | 98. Klonowa | 144. Makowa |
| 9. Stefana Batorego | 53. Forteczna | 99. Kłodzka | 145. Kornela Makuszyńskiego |
| 10. Beethovena | 54. Aleksandra Fredry | 100. Andrzej Kmicica | 146. Mała |
| 11. Józefa Bema | 55. Jurija Gagarina | 101. Antka Kochanka | 147. Małopolska |
| 12. Maurycego Beniowskiego | 56. K. I. Gałczyńskiego | 102. Jana Kochanowskiego | 148. Guglielmo Marconiego |
| 13. Beskidzka | 57. Garbarska | 103. Kolejarska | 149. Mazowiecka |
| 14. Blankowa | 58. Gdańska | 104. Kofonialna | 150. Mączna |
| 15. Boczna | 59. Giserska | 105. Kombatantów | 151. Adama Mickiewicza |
| 16. Wojciecha Bogusławskiego | 60. Glinicka | 106. Komuny Paryskiej | 152. Iwana Mieczurina |
| 17. Bohaterów Getta | 61. Głogowska | 107. Marii Konopnickiej | 153. Mieszka I |
| 18. Bolesława Krzywoustego | 62. Bartosza Głowackiego | 108. Kopaliniana | 154. Miłosna |
| 19. Tadeusza Boya-Żeleńskiego | 63. Główna | 109. Mikołaja Kopernika | 155. Młynarska |
| 20. Braci Śniadeckich | 64. Głuszycka | 110. Janusza Korczaka | 156. Modlińska |
| 21. Władysława Broniewskiego | 65. Gołębia | 111. Juliusza Kossaka | 157. Stanisława Moniuszki |
| 22. Browarna | 66. Górną | 112. Kościelna | 158. Gustawa Morcinka |
| 23. Brygady Górniczey | 67. Ireny Grabowskiej | 113. Tadeusza Kościuszki | 159. Zofii Nalkowskiej |
| 24. Brzozowa | 68. Grodzka | 114. Kraka | 160. Karola Namysłowskiego |
| 25. Mariana Buczka | 69. Gen. Stefana Grot-Roweckiego | 115. Ignacego. Krasickiego | 161. Gabriela Narutowicza |
| 26. Bukowa | 70. Artura Grotfigera | 116. J. I. Kraszewskiego | 162. Władysława Niegolewskiego |
| 27. Rodziny Burczykowskich | 71. Grzybowa | 117. Kresowa | 163. C. K. Norwida |
| 28. Ceglana | 72. Handlowa | 118. Królewiecka | 164. Nowa |
| 29. Tytusa Chaubińskiego | 73. Harcerska | 119. Krótka | 165. Nowowiejska |
| 30. Józefa Chelmońskiego | 74. Aleksandra Hercena | 120. Krzywa | 166. Nowy Dom |
| 31. Karola Chodkiewicza | 75. Hetmańska | 121. Książęca | 167. Nowy Świat |
| 32. Fryderyka Chopina | 76. Ludwika Hirszfelda | 122. Stanisława Kubeckiego | 168. Obronców Pokoju |
| 33. Cicha | 77. Husarska | 123. Kujawska | 169. Obronców Westerplatte |
| 34. Cmentarna | 78. Hutnicza | 124. Kuracyjna | 170. Wojciecha Oczki |
| 35. Piotra Czajkowskiego | 79. Św. Jadwigi | 125. Stanisława Kunickiego | 171. Odlewnicza |
| 36. Stefana Czameckiego | 80. Jagiellońska | 126. Kurpiowska | 172. Michala Ogińskiego |
| 37. Czerwonego Krzyża | 81. Jana Pawła II | 127. Janusza Kusocińskiego | 173. Ogrodowa |
| 38. Ignacego Daszyńskiego | 82. Jaworowa | 128. Kuźnicka | 174. Okrężna |
| 39. Jarosława Dąbrowskiego | 83. Jesienna | 129. Kwiatowa | 175. Stefana Okrzei |
| 40. Marii Dąbrowskiej | 84. Jodłowa | 130. Franciszka Langera | 176. Olimpijska |
| 41. Dąbrowszczaków | 85. Henryka Jordana | 131. Legnicka | 177. Władysława Orkana |
| 42. Jana Długosza | 86. Św. Józefa | 132. Joachima Lelewela | 178. Mariana Orłowicza |
| 43. Romana Dmowskiego | 87. Bronisława Kani | 133. Leśna | 179. Elizy Orzeszkowej |
| 44. Dojazdowa | 88. Jana Karłowicza | 134. Józefa Lewartowskiego | 180. Osiedle Górnice |
| | 89. Jana Kasprwicza | 135. Bolesława Limanowskiego | 181. Osiedle Robotnicze |
| | 90. Marcina Kasprzaka | 136. Lisia | |

Gmina Miasto Boguszów-Gorce
Plac Odrodzenia 1
58-370 Boguszów-Gorce
PKO BP SA O/WAŁBRZYCH
52 1020 5095 0000 5302 0011 2367

ZIK.702A-76/08

30.09.2008
B. Supteli
Boguszów-Gorce, dnia 24.09.2008 r.

2219

ID
29.09.08

**Starostwo Powiatowe w Wałbrzychu
Wydział Zarządzania Drogami
Powiatowymi i Transportem
Al. Wyzwolenia 24
58-300 Wałbrzych**

W odpowiedzi na pismo ID.5443/70/08 z dnia 28.08.2008 r. przesyłamy w załączeniu wykaz zarządzanych przez nas dróg zlokalizowanych na terenie Boguszowa-Gorce wraz z ich długością i rangą.

Ponadto zgodnie z deklaracją chęci współpracy Zarządu Powiatu Wałbrzyskiego z Gminą Miasto Boguszów-Gorce w celu realizacji przedsięwzięć w ramach „Programu poprawy stanu technicznego dróg na terenie powiatu wałbrzyskiego” proponujemy dwie inwestycje drogowe pn.:

- 1) „Modernizacja drogi powiatowej nr 3397D w Boguszowie-Gorcach w ciągu ul. Reymonta i ul. Żeromskiego w celu poprawy dostępności terenów atrakcyjnych turystycznie przy Ośrodku Sportowo-Rekreacyjnym Dzikowiec.”;
- 2) „Modernizacja dróg powiatowych nr 3398D i 3396D w ciągu ul. Wesołowskiego i Massalskiego, ul. Jasnej, ul. Kosynierów oraz ul. Głowackiego w celu poprawy stanu technicznego dróg na terenie miasta Boguszów-Gorce.”

Z poważaniem
BURMISTRZ MIASTA

Marian Nogaś

Otrzymują:

1. adresat
2. a/a ZIK

WPEŁNIEC	
STAROSTWO POWIATOWE W WAŁBRZYCHU	
KANCELARIA OGÓLNA	
29 WRZ. 2008	
Ilość załączników.....	28572 f
Nr dziennika.....	
Podpis.....	

**Długość dróg przebiegających przez Boguszów-Gorce
z uwzględnieniem własności drogi oraz jej rangi
wg danych na koniec 2007 roku**

Lp.	Nazwa drogi (ulicy)	Długość drogi (w m)	Właściciel drogi	Ranga drogi
BOGUSZÓW				
1.	Ul. 1-go Maja	1.700	Gmina Miasto Boguszów-Gorce	Droga gminna
2.	Ul. 22-go Lipca	385	Gmina Miasto Boguszów-Gorce	Droga gminna
3.	Ul. Akacjowa	Planowana do budowy	Gmina Miasto Boguszów-Gorce	Droga wewnętrzna
4.	Ul. Browarna	420	Gmina Miasto Boguszów-Gorce	Droga gminna
5.	Ul. M. Buczka		Urząd Miasta Boguszów-Gorce Wydział Gospodarki Dobroślanckiego	Droga wewnętrzna
6.	Ul. Dworcowa	1.100	Gmina Miasto Boguszów-Gorce	Droga gminna
7.	Ul. M. Fornalskiej		Urząd Miasta Boguszów-Gorce Wydział Gospodarki Dobroślanckiego	Droga wewnętrzna
8.	Ul. Kamienogóra	2.130	Urząd Miasta Boguszów-Gorce Wydział Gospodarki Dobroślanckiego	Droga wewnętrzna
		430	Gmina Miasto Boguszów-Gorce	Droga gminna
9.	Ul. J. Kasprowicza	143	Gmina Miasto Boguszów-Gorce	Droga gminna
10.	Ul. M. Kasprzaka	290	Gmina Miasto Boguszów-Gorce	Droga gminna
11.	Ul. J. Kilińskiego	1.100	Gmina Miasto Boguszów-Gorce	Droga gminna
12.	Ul. Kolejowa	700	Gmina Miasto Boguszów-Gorce	Droga gminna
13.	Ul. H. Kollątaja	450	Gmina Miasto Boguszów-Gorce	Droga gminna
14.	Ul. M. Konopnickiej	515	Gmina Miasto Boguszów-Gorce	Droga gminna
15.	Ul. W. Kossaka	365	Gmina Miasto Boguszów-Gorce	Droga gminna

16.	Ul. Krakowska	600	Gmina Miasto Boguszów-Gorce	Droga gminna
17.	Ul. J. Kusocińskiego	324	Gmina Miasto Boguszów-Gorce	Droga gminna
18.	Ul. Kwiatowa	Planowana do budowy	Gmina Miasto Boguszów-Gorce	Droga wewnętrzna
19.	Ul. Lipowa	Planowana do budowy	Gmina Miasto Boguszów-Gorce	Droga wewnętrzna
20.	Ul. A. Madalińskiego	250	Gmina Miasto Boguszów-Gorce	Droga gminna
21.	Ul. K. Marksa	63	Gmina Miasto Boguszów-Gorce	Droga gminna
22.	Ul. A. Mickiewicza	126	Gmina Miasto Boguszów-Gorce	Droga gminna
23.	Ul. Młodzieży Polskiej	720	Gmina Miasto Boguszów-Gorce	Droga gminna
24.	Ul. Nadziei	105	Gmina Miasto Boguszów-Gorce	Droga gminna
25.	Ul. M. Nowotki	350	Gmina Miasto Boguszów-Gorce	Droga gminna
26.	Ul. Ogrodowa	315	Gmina Miasto Boguszów-Gorce	Droga gminna
27.	Ul. J. Kusocińskiego		Gmina Miasto Boguszów-Gorce	Droga gminna
28.	Pl. Orlimierz		Gmina Miasto Boguszów-Gorce	Droga gminna
		120	Gmina Miasto Boguszów-Gorce	Droga gminna
29.	Ul. Pokoju	129	Gmina Miasto Boguszów-Gorce	Droga gminna
30.	Ul. K. Przerwy-Tetmajera	133	Gmina Miasto Boguszów-Gorce	Droga gminna
31.	Ul. Przodowników Pracy	780	Gmina Miasto Boguszów-Gorce	Droga gminna
32.	Ul. Raclawicka	512	Gmina Miasto Boguszów-Gorce	Droga gminna
33.	Ul. M. Reja	124	Gmina Miasto Boguszów-Gorce	Droga gminna
34.	Rynek	95	Gmina Miasto Boguszów-Gorce	Droga gminna
35.	Ul. Rzeźniana	80	Gmina Miasto Boguszów-Gorce	Droga gminna
36.	Ul. Wł. Sikorskiego	96	Gmina Miasto Boguszów-Gorce	Droga gminna
37.	Ul. Słodowa	420	Gmina Miasto Boguszów-Gorce	Droga gminna

38.	Ul. Sobięcińska	720	Gmina Miasto Boguszów-Gorce	Droga gminna
39.	Ul. Szkolna	726	Gmina Miasto Boguszów-Gorce	Droga gminna
40.	Ul. Szybowa	600	Gmina Miasto Boguszów-Gorce	Droga gminna
41.	Ul. K. Świerczewskiego	840	Gmina Miasto Boguszów-Gorce	Droga gminna
42.	Ul. Walbrzyska	606	Urząd Marszałkowski Województwa Dolnośląskiego	Droga wojewódzka
43.	Ul. L. Waryńskiego	710	Gmina Miasto Boguszów-Gorce	Droga gminna
44.	Ul. W. Witosa	1.310	Gmina Miasto Boguszów-Gorce	Droga gminna
45.	Ul. Władysława Jagiełły	116	Gmina Miasto Boguszów-Gorce	Droga gminna
46.	Ul. St. Wyspiańskiego	131	Gmina Miasto Boguszów-Gorce	Droga gminna
47.	Ul. Złota	300	Gmina Miasto Boguszów-Gorce	Droga gminna
Razem:		22.578		
GORCE				
48.	Ul. Wł. Broniewskiego	240	Gmina Miasto Boguszów-Gorce	Droga gminna
49.	Ul. F. Chopina	660	Gmina Miasto Boguszów-Gorce	Droga gminna
50.	Ul. Górnicza	727	Gmina Miasto Boguszów-Gorce	Droga gminna
51.	Ul. Grunwaldzka	174	Gmina Miasto Boguszów-Gorce	Droga gminna
52.	Ul. J. Kochanowskiego	245	Gmina Miasto Boguszów-Gorce	Droga gminna
53.	Ul. T. Kościuszki	1.800	Gmina Miasto Boguszów-Gorce	Droga gminna
54.	Ul. Łączna	1.665	Gmina Miasto Boguszów-Gorce	Droga gminna
55.	Ul. Nowy Lubominek	1.900	Gmina Miasto Boguszów-Gorce	Droga gminna
56.	Ul. Olimpijska	380	Gmina Miasto Boguszów-Gorce	Droga gminna
57.	Ul. Partyzantów	340	Gmina Miasto Boguszów-Gorce	Droga gminna
58.	Ul. K. Pułaskiego	840	Urząd Marszałkowski Województwa Dolnośląskiego	Droga wojewódzka

59.	Ul. Różana	310	Gmina Miasto Boguszów-Gorce	Droga gminna
60.	Ul. Słoneczna	Planowana do budowy	Gmina Miasto Boguszów-Gorce	Droga wewnętrzna
61.	Ul. J. Słowackiego	482	Gmina Miasto Boguszów-Gorce	Droga gminna
62.	Ul. Spokojna	205	Gmina Miasto Boguszów-Gorce	Droga gminna
63.	Ul. S. Staszica	560	Gmina Miasto Boguszów-Gorce	Droga gminna
64.	Ul. R. Traugotta		Gmina Miasto Boguszów-Gorce	
65.	Ul. Warszawska	325	Gmina Miasto Boguszów-Gorce	Droga gminna
66.	Pl. Zwycięstwa	360	Gmina Miasto Boguszów-Gorce	Droga gminna
Razem:		11.309		
STARY LESZCZYŃC				
67.	Ul. Boczna	1.400	Gmina Miasto Boguszów-Gorce	Droga gminna
68.	Ul. Brzozowa	Planowana do budowy	Gmina Miasto Boguszów-Gorce	Droga wewnętrzna
69.	Ul. Dębowa	153	Gmina Miasto Boguszów-Gorce	Droga gminna
70.	Ul. B. Głowackiego		Gmina Miasto Boguszów-Gorce	
71.	Ul. Jasna		Gmina Miasto Boguszów-Gorce	
72.	Ul. Kosymierów	480	Gmina Miasto Boguszów-Gorce	Droga gminna
73.	Ul. Leśna	1.591	Gmina Miasto Boguszów-Gorce	Droga gminna
74.	Ul. Miła	800	Gmina Miasto Boguszów-Gorce	Droga gminna
75.	Ul. Osiedle Górnicze	350	Gmina Miasto Boguszów-Gorce	Droga gminna
76.	Ul. J. Poniatowskiego	750	Gmina Miasto Boguszów-Gorce	Droga gminna
77.	Ul. H. Sawickiej	663	Gmina Miasto Boguszów-Gorce	Droga gminna

78.	Ul. Świerkowa	700	Gmina Miasto Boguszów-Gorce	Droga gminna
79.	Ul. Wesolowskiego i Masalskiego	140	Gmina Miasto Boguszów-Gorce	Droga gminna
80.	Ul. Zamkowa	235	Gmina Miasto Boguszów-Gorce	Droga gminna
Razem:		12.683		
KUZNICE SWADNOCKE				
81.	Ul. J. Bema	820	Gmina Miasto Boguszów-Gorce	Droga gminna
82.	Ul. Cicha	160	Gmina Miasto Boguszów-Gorce	Droga gminna
83.	Ul. Górna	850	Gmina Miasto Boguszów-Gorce	Droga gminna
84.	Ul. M. Kopernika	360	Gmina Miasto Boguszów-Gorce	Droga gminna
85.	Ul. Królowej Jadwigi	598	Gmina Miasto Boguszów-Gorce	Droga gminna
86.	Ul. Krótka	110	Gmina Miasto Boguszów-Gorce	Droga gminna
87.	Ul. Mała	320	Gmina Miasto Boguszów-Gorce	Droga gminna
88.	Ul. J. Matejki	230	Gmina Miasto Boguszów-Gorce	Droga gminna
89.	Ul. Piękna	900	Gmina Miasto Boguszów-Gorce	Droga gminna
90.	Ul. W. Pola	350	Gmina Miasto Boguszów-Gorce	Droga gminna
91.	Ul. Polna	1.000	Gmina Miasto Boguszów-Gorce	Droga gminna
92.	Ul. Promyka	520	Gmina Miasto Boguszów-Gorce	Droga gminna
93.	Ul. W. Pstrowskiego	420	Gmina Miasto Boguszów-Gorce	Droga gminna
94.	Ul. W. Reymonta	120	Gmina Miasto Boguszów-Gorce	Droga gminna
95.	Ul. P. Skargi	243	Gmina Miasto Boguszów-Gorce	Droga gminna
96.	Ul. Sportowa	155	Gmina Miasto Boguszów-Gorce	Droga gminna
97.	Ul. Średnia	176	Gmina Miasto Boguszów-Gorce	Droga gminna
98.	Ul. Towarowa	300	Gmina Miasto Boguszów-Gorce	Droga gminna

99.	Ul. Tunel	136	Gmina Miasto Boguszów-Gorce	Droga gminna
100.	Ul. Wąska	180	Gmina Miasto Boguszów-Gorce	Droga gminna
101.	Ul. Wysoka	274	Gmina Miasto Boguszów-Gorce	Droga gminna
102.	Ul. Zielona	210	Gmina Miasto Boguszów-Gorce	Droga gminna
103.	Ul. St. Zeromskiego	320	Gmina Miasto Boguszów-Gorce	Droga gminna
Razem:		10.252		
Ogólnie		56.822		

Całkowita długość dróg wojewódzkich na terenie miasta Boguszów-Gorce – 5,12 km.

Całkowita długość dróg powiatowych na terenie miasta Boguszów-Gorce – 7,50 km.

Całkowita długość dróg gminnych na terenie miasta Boguszów-Gorce – 44,20 km.

BURMISTRZ MIASTA

Małgorzata Bogas

Ad 7

Naczelnik ID Pani Barbara Świątek przedstawiła wiosek Gminy Jedlina Zdrój wsparty działaniami Radnych Rady Powiatu Pani Beaty Żołnieruk i Pana Andrzeja Lipińskiego w sprawie przygotowania wniosku aplikacyjnego do naboru wniosków w ramach RPO Priorytet 3.1 „Rozwój infrastruktury transportowej na Dolnym Śląsku”. Działanie Infrastruktura drogowa” dla projektu obejmującego modernizację drogi powiatowej nr 3360 D przebiegającej przez miasto Jedlina Zdrój.

Zarząd zapoznał się z wnioskiem i zobowiązał Wydział ID do przygotowania projektu uchwały Rady Powiatu polegającej na wprowadzeniu zmiany w poz. 13 Wieloletniego Programu Inwestycyjnego na lata 2008-2013, która spowoduje dokonanie zapisu w tej pozycji zadania pod nazwą „Modernizacja drogi powiatowej Nr 3360 D w obszarze centrum uzdrowiska Jedlina – Zdrój” (jednocześnie projekt uchwały zmieniającej zapis w Wieloletnim Programie Inwestycyjnym przedstawiony zostanie na najbliższej sesji Rady Powiatu Wałbrzyskiego).

Ad 9

Naczelnik ID Pani Barbara Świątek przedstawiła wniosek Rady Powiatu Wałbrzyskiego podjęty na XIX Sesji w dniu 30 lipca 2008 roku dotyczącego informacji na temat:

- podziału i charakterystyki dróg,
- istniejącego stanu i propozycji prac,
- harmonogramu realizacji prac,
- potrzeb finansowych,
- propozycji współpracy z gminami i zarządcami dróg.

Zarząd zapoznał się z wnioskiem Rady i zobowiązał Wydział ID:

- do przygotowania informacji o stanie dróg powiatowych
- do wystąpienia z pismem do właścicieli dróg o przygotowanie wykazu dróg im podległych, ich charakterystykę i podział
- do wystąpienia z pismem do gmin i zarządców dróg z propozycją współpracy w zakresie realizacji i finansowania przedsięwzięcia

Istniejący stan, propozycje prac, harmonogram oraz potrzeby finansowe zawarte zostały we wcześniej przygotowanym raporcie.

ZARZĄD POWIATU
w Wałbrzychu

STWIERDZAM
za zgodność z oryginałem
data.....
KIEROWNIK
Kancelarii Powiatowej.....
podpis.....
Juszyński Marszałek

ZARZĄD POWIATU

w Wałbrzychu
Z.0045- 95 108

Wałbrzych 28.08.2008r.

Pan Andrzej Lipiński
Przewodniczący Rady
Powiatu Wałbrzyskiego

Informuje, że w związku z wnioskiem przyjętym na XIX Sesji Rady Powiatu Wałbrzyskiego w dniu 30 lipca 2008 roku w sprawie przedstawienia przez Zarząd Powiatu informacji dotyczącej stanu dróg powiatowych na posiedzeniu w dniu 13 sierpnia 2008r. Zarząd zobowiązał Wydział Zarządzania Drogami Powiatowymi i Transportem do:

- przygotowania informacji o stanie dróg powiatowych
- wystąpienia z pismem do właścicieli dróg o przygotowanie wykazu dróg im podległych, ich charakterystykę i podział,
- wystąpienia z pismem do gmin i zarządców dróg z propozycją współpracy w zakresie realizacji i finansowania przedsięwzięć

STAROSTA

Augustyn Skwarkowicz

Otrzymują:

1. Adresat
2. Pan Edward Podgórski
Członek Zarządu Powiatu Wałbrzyskiego
3. ID
4. a/a

Andrzej Lipiński
28.08.08r.

ZARZĄD POWIATU

W Wałbrzychu

Wałbrzych 29.08.2008r.

Z.0045-27/108

2008.2008.
A. Rewizyjna
Rada Powiatu
Przewodniczący
Andrzej Lipiński

**Pan Andrzej Lipiński
Przewodniczący Rady
Powiatu Wałbrzyskiego**

W nawiązaniu do wniosku 0053/65 Komisji Rewizyjnej przedstawionego na XVIII Sesji Rady Powiatu w dniu 24 lipca 2008 roku w sprawie raportu o stanie dróg powiatowych zbieżnego z wnioskiem Rady Powiatu Wałbrzyskiego podjętym na XIX Sesji w dniu 30 lipca 2008 roku informuję, że Zarząd Powiatu omówił przedmiotowe zagadnienie na posiedzeniu w dniu 13 sierpnia 2008 roku. Po analizie danych zawartych w przedstawionym Państwu „Raporcie o stanie dróg powiatowych Powiatu Wałbrzyskiego” Zarząd zobowiązał Wydział Zarządzania Drogami Powiatowymi i Transportem do poszerzenia zawartych tam informacji o harmonogram realizacji prac z podziałem na pilne i długofalowe oraz o szacunkowe potrzeby finansowe dla poszczególnych zadań. Zestawienie tabelaryczne w/w danych przekazuje w załączeniu do niniejszego pisma.

Ponadto Wydział Zarządzania Drogami Powiatowymi i Transportem został zobligowany do wystąpienia do wszystkich zarządców dróg na terenie powiatu wałbrzyskiego z prośbą o przygotowanie wykazu dróg przez nich zarządzanych ich charakterystyki i podziału, jak też propozycji współpracy w zakresie realizacji i finansowania Programu poprawy stanu technicznego dróg na terenie powiatu wałbrzyskiego.

STAROSTA

Augustyn Skrzętkowicz

Otrzymują:

1. Adresat
2. Pani Krystyna Herman
Przewodnicząca Komisji Rewizyjnej
3. Pan Edward Podgórski
Członek Zarządu Powiatu Wałbrzyskiego
4. ID
5. a/a

upł.
02.09.2008.
[Signature]

Lp.	Numer i przebieg dróg	Klasa drogi	Stan istniejący	Propozycje prac	Harmonogram realizacji prac	Szacunkowe potrzeby finansowe (PLN)
1	Droga Nr 3364 D (Kowalowa - Sokołowsko) GMINA MIEROSZÓW	Lokalna	Jak w raporcie	Jak w raporcie	Długofalowe	1 000 000,00
2	Droga Nr 3384 D (droga przez wieś Golińsk) GMINA MIEROSZÓW	Lokalna	Jak w raporcie	Jak w raporcie	Długofalowe	300 000,00
3	Droga Nr 3383 D (Nowe Siodło , ul. Sportowa , ul. Dworcowa w Mieroszowie) GMINA MIEROSZÓW	Lokalna	Jak w raporcie	Jak w raporcie	Długofalowe	350 000,00
4	Droga Nr 3365 D (ul. Kwiatowa - granica państwa) GMINA MIEROSZÓW	Lokalna	Jak w raporcie	Jak w raporcie	Długofalowe	250 000,00
5	Droga Nr 3385 D (Łączna - Różana gr. Pow.) GMINA MIEROSZÓW	Lokalna	Jak w raporcie	Jak w raporcie	Długofalowe	450 000,00
6	Droga Nr 3470 D (Kochanów - Mieroszów) GMINA MIEROSZÓW	Lokalna	Jak w raporcie	Jak w raporcie	Długofalowe	1 000 000,00
7	Droga Nr 3399 D (ul. Hoża ,ul. bez nazwy) GMINA MIEROSZÓW	Lokalna	Jak w raporcie	Jak w raporcie	Długofalowe	300 000,00
8	Droga Nr 3361 D (Wałbrzych - Unisław Śląski) GMINA MIEROSZÓW	Zbiorcza	Jak w raporcie	Jak w raporcie	Długofalowe	200 000,00
9	Droga Nr 3362 D (Wałbrzych - Rybnica Leśna) GMINA MIEROSZÓW	Lokalna	Jak w raporcie	Jak w raporcie	Pilne	10 000 000,00
10	Droga Nr 3387 D (Czamy Bór - do drogi 3386 D) GMINA CZARNY BÓR	Lokalna	Jak w raporcie	Jak w raporcie	Długofalowe	100 000,00

11	Droga Nr 3386 D (Czarny Bór - Borówno) GMINA CZARNY BÓR	Lokalna	Jak w raporcie	Jak w raporcie	Jak w raporcie	Długofalowe	500 000,00
12	Droga Nr 3367 D (Jaczków - Witków - Czarny Bór - Grzędy) GMINA CZARNY BÓR	Lokalna	Jak w raporcie	Jak w raporcie	Jak w raporcie	Długofalowe	7 000 000,00
13	Droga Nr 3461 D (Krzyszów - Grzędy) GMINA CZARNY BÓR	Lokalna	Jak w raporcie	Jak w raporcie	Jak w raporcie	Długofalowe	750 000,00
14	Droga Nr 3391 D (Droga przez wieś Jaczków) GMINA CZARNY BÓR	Lokalna	Jak w raporcie	Jak w raporcie	Jak w raporcie	Długofalowe	150 000,00
15	Droga Nr 3464 D (granica pow. - Jaczków - Gostków - Stare , Nowe Bogaczowice - Cieszów - Świebodzice) GMINA STARE BOGACZOWICE, GMINA STARY BÓR	Zbiorcza	Jak w raporcie	Jak w raporcie	Jak w raporcie	Pilne	6 000 000,00
16	Droga Nr 3357 D (od drogi nr 2796 D - Stare Bogaczowice) GMINA STARE BOGACZOWICE	Lokalna	Jak w raporcie	Jak w raporcie	Jak w raporcie	Długofalowe	400 000,00
17	Droga Nr 2796 D (Sady Dolne gr. pow. Jawor) GMINA STARE BOGACZOWICE	Lokalna	Jak w raporcie	Jak w raporcie	Jak w raporcie	Długofalowe	400 000,00
18	Droga Nr 3494 D (Chwaliszów - Cieszów - Świebodzice) GMINA STARE BOGACZOWICE	Lokalna	Jak w raporcie	Jak w raporcie	Jak w raporcie	Długofalowe	100 000,00

19	Droga Nr 3395 D (Cieszów - Cisów - Świebodzice) GMINA STARE BOGACZOWICE	Lokalna	Jak w raporcie	Jak w raporcie	Jak w raporcie	Długofalowe	600 000,00
20	Droga Nr 3389 D (Lubomin - Struga) GMINA STARE BOGACZOWICE	Lokalna	Jak w raporcie	Jak w raporcie	Jak w raporcie	Pilne	2 200 000,00
21	Droga Nr 3366 D (Czarny Bór - Boguszów - Gorce) GMINA STARE BOGACZOWICE	Zbiorcza	Jak w raporcie	Jak w raporcie	Jak w raporcie	Pilne	4 000 000,00
22	Droga Nr 3398 D (ul. Wesołowskiego - Masalskiego) GMINA STARE BOGACZOWICE	Lokalna	Jak w raporcie	Jak w raporcie	Jak w raporcie	Długofalowe	150 000,00
23	Droga Nr 3397 D (ul. Reymonta - Żeromskiego) GMINA BOGUSZÓW-GORCE	Lokalna	Jak w raporcie	Jak w raporcie	Jak w raporcie	Długofalowe	1 000 000,00
24	Droga Nr 2882 D (od granicy Wałbrzycha - Dzieńmorowice - granica powiatu świdnickiego) GMINA WALIM	Zbiorcza	Jak w raporcie	Jak w raporcie	Jak w raporcie	Pilne	4 000 000,00
25	Droga Nr 3368 D (granica Wałbrzycha - Nowy Julianów - Dzieńmorowice - Zagórze Śląskie) GMINA WALIM	Lokalna	Jak w raporcie	Jak w raporcie	Jak w raporcie	Długofalowe	3 200 000,00
26	Droga Nr 3358 D (od drogi 3360 D - Zagórze Śląskie) GMINA WALIM	Lokalna	Jak w raporcie	Jak w raporcie	Jak w raporcie	Długofalowe	700 000,00

37	Droga Nr 3379 D (Głuszyca - Łomnica Góna) GMINA GŁUSZYCA	Lokalna	Jak w raporcie	Jak w raporcie	Jak w raporcie	Długofalowe	1 000 000,00
38	Droga Nr 3380 D (Trzy Strugi) GMINA GŁUSZYCA	Lokalna	Jak w raporcie	Jak w raporcie	Jak w raporcie	Pilne	1 200 000,00
39	Droga Nr 3381 D (ul. Kolejowa - ul. Spółdzielców - Grzmiąca) GMINA GŁUSZYCA	Zbiorcza	Jak w raporcie	Jak w raporcie	Jak w raporcie	Długofalowe	500 000,00
40	Droga Nr 3360 D (Wałbrzych - Jedlina Zdrój) GMINA JEDLINA - ZDRÓJ, WAŁBRZYCH	Lokalna	Jak w raporcie	Jak w raporcie	Jak w raporcie	Długofalowe	3 000 000,00
41	Droga Nr 3407 D (ul. Żeromskiego, ul. Wańkowicza) GMINA WAŁBRZYCH	Zbiorcza	Jak w raporcie	Jak w raporcie	Jak w raporcie	Długofalowe	525 000,00
42	Droga Nr 3404 D (ul. Długa) GMINA WAŁBRZYCH	Zbiorcza	Jak w raporcie	Jak w raporcie	Jak w raporcie	Długofalowe	250 000,00
43	Droga Nr 2882 D (ul. Bystrzycka) GMINA WAŁBRZYCH	Zbiorcza	Jak w raporcie	Jak w raporcie	Jak w raporcie	Długofalowe	600 000,00
44	Droga Nr 3402 D (ul. Wysockiego) GMINA WAŁBRZYCH	Zbiorcza	Jak w raporcie	Jak w raporcie	Jak w raporcie	Pilne	3 000 000,00
45	Droga Nr 3402 D (Al. Wyzwolenia, ul. Mickiewicza, ul. Niepodległości) GMINA WAŁBRZYCH	Zbiorcza	Jak w raporcie	Jak w raporcie	Jak w raporcie	Długofalowe	1 500 000,00
46	Droga Nr 3405 D (ul. Wyszyńskiego) GMINA WAŁBRZYCH	Zbiorcza	Jak w raporcie	Jak w raporcie	Jak w raporcie	Pilne	1 500 000,00

47	Droga Nr 3403D (ul. B. Chrobrego) GMINA WAŁBRZYCH	Lokalna	Jak w raporcie	Jak w raporcie	Jak w raporcie	Długofalowe	300 000,00
48	Droga Nr 3406 D (ul. Piłsudskiego) GMINA WAŁBRZYCH	Zbiorcza	Jak w raporcie	Jak w raporcie	Jak w raporcie	Pilne	2 500 000,00
49	Droga Nr 3361 D (ul. Moniuszki, ul. Mieroszowska) GMINA WAŁBRZYCH	Zbiorcza	Jak w raporcie	Jak w raporcie	Jak w raporcie	Pilne	2 500 000,00
50	Droga Nr 3396 D (ul. Piotrowskiego) GMINA WAŁBRZYCH	Zbiorcza	Jak w raporcie	Jak w raporcie	Jak w raporcie	Pilne	1 000 000,00
51	Droga Nr 3401 D (ul. Matejki, ul. 1-go Maja, Pl. Na Rozdrożu) GMINA WAŁBRZYCH	Zbiorcza	Jak w raporcie	Jak w raporcie	Jak w raporcie	Długofalowe	500 000,00
52	Droga Nr 3396 D (ul. Orkana - skrzyżowanie przy stawach - kierunek Pogorzały) GMINA WAŁBRZYCH	Zbiorcza	Jak w raporcie	Jak w raporcie	Jak w raporcie	Długofalowe	250 000,00
53	Droga Nr 3368 D (od skrzyżowania przy stawach - granica miasta Wałbrzycha) GMINA WAŁBRZYCH	Lokalna	Jak w raporcie	Jak w raporcie	Jak w raporcie	Długofalowe	300 000,00
54	Droga Nr 3359 D (od drogi nr 3360 - Olszyniec) GMINA WALIM	Lokalna	Jak w raporcie	Jak w raporcie	Jak w raporcie	Pilne	700 000,00
55	Droga Nr 3369 D (droga przez wieś Mysłęcín - ul. Drzymały, Zagórze Śląskie) GMINA WALIM	Lokalna	Jak w raporcie	Jak w raporcie	Jak w raporcie	Długofalowe	50 000,00
56	Droga Nr 3382 D (droga przez wieś Grzmiąca) GMINA GŁUSZYCA	Lokalna	Jak w raporcie	Jak w raporcie	Jak w raporcie	Długofalowe	50 000,00

57	Droga Nr 3392 D (Witków - Gostków) GMINA CZARNY BÓR	Lokalna	Jak w raporcie	Jak w raporcie	Jak w raporcie	Długofalowe	-
58	Droga Nr 3390 D (od drogi 376 - Jabłów) GMINA CZARNY BÓR	Lokalna	Jak w raporcie	Jak w raporcie	Jak w raporcie	Długofalowe	-
59	Droga Nr 3388 D (Witków - Jabłów) GMINA CZARNY BÓR	Lokalna	Jak w raporcie	Jak w raporcie	Jak w raporcie	Długofalowe	-
60	Droga Nr 3393 D (Gostków - gr. woj. jelen.) GMINA STARE BOGACZOWICE	Lokalna	Jak w raporcie	Jak w raporcie	Jak w raporcie	Długofalowe	-
61	Droga Nr 3370 D (droga przez wieś Podlesie) GMINA WALIM	Lokalna	Jak w raporcie	Jak w raporcie	Jak w raporcie	Długofalowe	20 000,00
62	Droga Nr 3465 D (Jaczków - Sędziszów) GMINA CZARNY BÓR	Lokalna	Jak w raporcie	Jak w raporcie	Jak w raporcie	Długofalowe	-
63	Droga Nr 3466 D (gr. powiatu- Gostków) GMINA STARE BOGACZOWICE	Lokalna	Jak w raporcie	Jak w raporcie	Jak w raporcie	Pilne	3 500 000,00
64	Droga Nr 3397 D (ul. Kosteckiego) GMINA WALBRZYCH	Zbiorcza	Jak w raporcie	Jak w raporcie	Jak w raporcie	Pilne	5 000 000,00
						SUMA	105 745 000,00

NACZELNIK WYDZIAŁU
Zarządzania Drogami Powiatowymi
i Transportem

Barbara Świątek