

UCHWAŁA Nr 39...../2016
Zarządu Powiatu Wałbrzyskiego
z dnia 15 kwietnia.....2016 roku

w sprawie: wydania opinii do wniosku Gminy Walim o wydanie zezwolenia na realizację inwestycji drogowej dotyczącej realizacji zadania pn. Budowa drogi gminnej do terenów inwestycyjnych w Starym Julianowie.

Na podstawie art. 11b ust. 1 ustawy z dnia 10 kwietnia 2003 roku o szczególnych zasadach przygotowania i realizacji inwestycji w zakresie dróg publicznych (tekst jednolity Dz. U. z 2013 roku poz. 687 ze zmianami) Zarząd Powiatu Wałbrzyskiego uchwala co następuje :

§ 1

1. Zarząd Powiatu Wałbrzyskiego pozytywnie opiniuje wniosek Gminy Walim o wydanie zezwolenia na realizację inwestycji drogowej dotyczącej realizacji zadania pn. Budowa drogi gminnej do terenów inwestycyjnych w Starym Julianowie.
2. Plan orientacyjny stanowi załącznik do niniejszej uchwały.

§ 2

Wykonanie uchwały powierza się Naczelnikowi Wydziału Infrastruktury Powiatu i Ochrony Środowiska.


§ 3

Uchwała wchodzi w życie z dniem podjęcia .

Przewodniczący Zarządu
Jacek Cichura

Wicestarosta
Krzysztof Kwiatkowski

Członek Zarządu
Mirosław Potapowicz



.....
.....
.....

Uzasadnienie do uchwały


W związku z zamiarem realizacji przez Gminę Walim inwestycji drogowej pn. Budowa drogi gminnej do terenów inwestycyjnych w Starym Julianowie Pan Marcin Zięba posiadający pełnomocnictwo Inwestora wystąpił do Zarządu Powiatu Wałbrzyskiego z prośbą o zaopiniowanie wniosku o wydanie decyzji o zezwoleniu na realizację inwestycji drogowej dotyczącej realizacji zadania pn. Budowa drogi gminnej do terenów inwestycyjnych w Starym Julianowie.

Art. 11b ustawy z dnia 10 kwietnia 2003 roku o szczególnych zasadach przygotowania i realizacji inwestycji w zakresie dróg publicznych (tekst jednolity Dz. U. z 2013 roku poz. 687 ze zmianami) stanowi, że właściwy zarządca drogi składa wniosek o wydanie decyzji o zezwoleniu na realizację inwestycji drogowej, po uzyskaniu opinii właściwych miejscowo zarządu województwa, zarządu powiatu oraz wójta (burmistrza, prezydenta miasta), co stanowi zasadność podjęcia niniejszej uchwały.

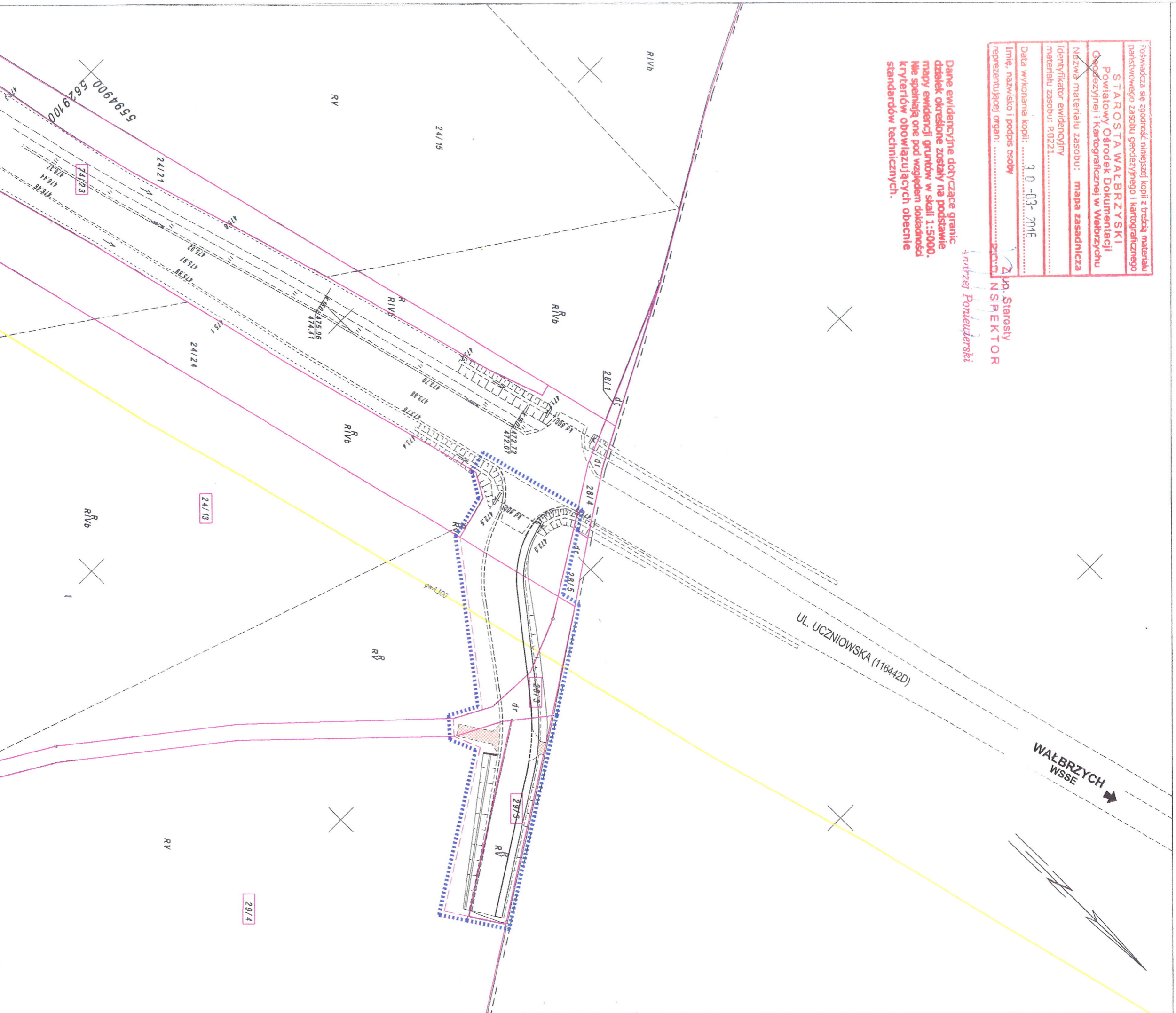
STAROSTA

Jacek Cichura

Województwo: dolnośląskie
Powiat: wałbrzyski
Jednostka ewidencyjna: 022108_2, Walim
Obręb: 0001, Dziećmorowice nr 1
KOPIA MAPY ZASADNICZEJ
SKALA 1:1000

*Oświadczam się zgodność niniejszej kopii z treścią materiału państwowego zasobu geodezyjnego i kartograficznego	
STAROSTA WAŁBRZYSKI Powiatowy Ośrodek Dokumentacji Geodezyjnej i Kartograficznej w Wałbrzychu	
Nazwa materiału zasobu:	mapa zasadnicza
Identyfikator ewidencyjny	
materiału zasobu:	P0221
Data wykonania kopii:	20-03-2016
Imię, nazwisko i podpis osoby reprezentującej organ:	 Andrzej Pontejerski






Dane ewidencyjne dotyczące granic działek określone zostały na podstawie mapy ewidencyjnej gruntów w skali 1:5000. Nie spełniają one pod względem dokładności kryteriów obowiązujących obecnie standardów technicznych.



Walbrzych dn. 2016-03-30
Sporządził(a) wydruk: Natalia Chendoszko

Natalia Chendoszko

LEGENDA:

	PROPONOWANY PRZEBIEG DROGI
	GRANICA TERENU NIEZBĘDNEGO DLA OBIEKTÓW BUDOWLANYCH
	ISTN. UZBROJENIE TERENU - GAZOCIĄG
	GRANICE ISTN. DZIAŁEK GEODEZYJNYCH
	GRANICE PROJ. PODZIAŁU DZIAŁEK GEODEZYJNYCH