

OBR. 0003.3.1.2015

Wałbrzych, 05.01.2015 r.

Kamil Orpel
Radny Rady Powiatu Wałbrzyskiego

Zarząd Powiatu Wałbrzyskiego

Zapytanie

Proszę o udzielenie informacji nt. dróg i obiektów mostowych zgłoszonych do wojewody dolnośląskiego, które ucierpiały w wyniku wystąpienia powodzi od początku 2012 roku.

W wykazie proszę w szczególności o podanie:

- a) nr drogi (nazwę ulicy jeżeli posiada),
- b) nazwę miejscowości, przez którą przebiega
- c) odcinek drogi (w km)
- d) szacunkowy koszt naprawy

Z poważaniem



01.2015 Maciej Orpel
5.05.2015. W

Wałbrzych, dnia 12 stycznia 2015 roku

**Pan
Marek Tarnacki
Przewodniczący Rady
Powiatu Wałbrzyskiego**

W odpowiedzi na zapytanie z dnia 5 stycznia 2015 roku Pana Kamila Orpla Radnego Rady Powiatu Wałbrzyskiego w sprawie udzielania informacji na temat dróg i obiektów zgłoszonych do wojewody dolnośląskiego, które ucierpiały w wyniku powodzi od początku 2012 roku w załączeniu przekazuję kserokopie protokołów Komisji Wojewódzkiej do spraw weryfikacji strat w infrastrukturze jednostek samorządu terytorialnego spowodowanych zdarzeniami noszącymi znamiona klęsk żywiołowych za okres 2012-2014.

STAROSTA

Janek Cichura

Otrzymują :

1. Adresat
2. Pan Kamil Orpel
Radny Rady Powiatu Wałbrzyskiego
3. SIP
4. a/a

Orpel. 16.01.2015. GK

PROTOKÓŁ

Komisji Wojewódzkiej do spraw weryfikacji strat w infrastrukturze jednostek samorządu terytorialnego spowodowanych przez obfite opady deszczu, które wystąpiły w dniu 4 lipca 2012 roku.

Komisja powołana Zarządzeniem nr 113 Wojewody Dolnośląskiego z dnia 1 lipca 2009 r. z późn. zm., w składzie:

1. Tadeusz BORKOWSKI - DUW
2. Roch NOWAK - DUW

Przy udziale:

1. Jarosław KONIUSZEWSKI - DUW
2. Ryszard KOTUŁA - Naczelnik WZDPiT SP
3. Jacek MICHALIK - Główny Specjalista WZDPiT SP

Komisja w składzie jak wyżej, przeprowadziła wizję w terenie dotkniętym skutkami powodzi i stwierdziła uszkodzenia na następujących obiektach :

Rodzaj obiektu	Wartość [zł]
1. Drogi powiatowe na długości 3 639 mb	1 538 276,34
2. Obiekty mostowe	X
3. Budynki	X
4. sieć wodociągowa i obiekty (nazwa)	X
5. obiekty (studzienki kanalizacyjne)	X
6. (podać typ) urządzenia melioracyjne	X
7. Inne (plac manewrowy, sprzęt ratowniczy)	X
Razem:	1 538 276,34








W tym :

1. Drogi powiatowe oraz przepusty:

Lp.	Miejscowość	Nazwa drogi (miejscowa), numer drogi	Długość, powierzchnia zniszczeń	(Kilometraż) od km do km lub w km	Opis zniszczeń	Wartość [zł]
1	Gostków Gmina Stare Bogaczowice	3466 D Gostków -gr. woj. jeleniogórskiego	3 039 m, 15 195,00 m ²	3,039 km	Rozkruszona nawierzchnia bitumiczna jezdni, miejscowo wyrwy i brak warstw bitumicznych, odkrycie podbudowy i jej wymycie, uszkodzone pobocza.	1 281 563,01
2.	Gostków Gmina Stare Bogaczowice	3464 D gr. powiatu – Jaczków - Gostków -Nowe Bogaczowice – Stare Bogaczowice- Cieszów -gr. powiatu - Świebodzice	600 m, 3 000,00 m ²	0,600 km	Rozkruszona nawierzchnia bitumiczna jezdni, miejscowo wyrwy, odkrycie podbudowy i jej wymycie, uszkodzone pobocza.	256 713,33
Razem:						1 538 276,34

Podpisy Komisji:

1. 
2. 
3. 
4. 
5. 

PROTOKÓŁ

Komisji Wojewódzkiej do spraw weryfikacji strat w infrastrukturze jednostek samorządu terytorialnego, spowodowanych przez obfite opady deszczu i silny wiatr, które wystąpiły w dniach 11-12 września 2012 roku.

Komisja powołana Zarządzeniem nr 113 Wojewody Dolnośląskiego z dnia 01.07.2009 r. z późn. zm. w składzie:

1. Roch NOWAK – DUW

przy udziale:

2. Jarosław KONIUSZEWSKI – DUW

3. Ryszard KOTUŁA – Naczelnik Wydziału w SP

4. Jacek MICHALIK – Główny Specjalista w SP

Komisja w składzie jak wyżej, przeprowadziła wizję w terenie dotkniętym skutkami obfitych opadów deszczu i silnego wiatru, i stwierdziła uszkodzenia na następujących obiektach:


Rodzaj obiektu	Wartość [zł]
1. Drogi powiatowe na długości 8 660mb	5 275 377,50
1. Drogi powiatowe na długości 1 900 mb	1 212 750,00
Razem:	6 488 127,50

W tym:


1. Drogi powiatowe oraz przepusty:


Lp.	Miejscowość	Nazwa drogi (miejscowa), numer drogi	Długość, powierzchnia zniszczeń	(Kilometraż) od km do km lub w km	Opis zniszczeń	Wartość [zł]
1	Dzieńmorowice gmina Walim	2882 D gr. powiatu (Świdnica) – Dzieńmorowice – Wałbrzych ul. Bystrzycka	3 595 m, 17 975,00 m ²	od km 4+ 335 do km 7+930	Rozkruszona nawierzchnia jezdni, miejscowo wyrwy i brak warstw bitumicznych odkrycie podbudowy i jej wymycie, uszkodzone pobocza przez spływ wód opadowych	2 179 590,75
2	Walim, Rzeczka gmina Walim	3356 D Walim – Rzeczka – gr. powiatu (Kłodzko)- Sokolec –Nowa Ruda	5 065 m, 25 426,30 m ²	od km 0+000 do km 5+065	Rozkruszona nawierzchnia jezdni, miejscowo wyrwy i brak warstw bitumicznych odkrycie podbudowy i jej wymycie, uszkodzone pobocza przez spływ wód opadowych	3 095 786,75
Razem:						5 275 377,50


Lp.	Miejscowość	Nazwa drogi (miejscowa), numer drogi	Długość, powierzchnia zniszczeń	(Kilometraż) od km do km lub w km	Opis zniszczeń	Wartość [zł]
1	Grzędy Górne Gmina Czarny Bór	3367 D Jaczków-Witków -Czarny Bór- Grzędy – gr. powiatu	1 900 m, 9 500,00 m ²	od km 13+100 do km 15+000	Rozkruszona nawierzchnia jezdni, miejscowo wyrwy i brak warstw bitumicznych odkrycie podbudowy i jej wymycie, uszkodzone rowy i pobocza przez wody opadowe i przewrócone drzewa /19/	1 212 750,00
Razem:						1 212 750,00




Podpisy Komisji:

1. 

2. 

3. 

4. 

PROTOKÓŁ

Komisji Wojewódzkiej do spraw weryfikacji strat w infrastrukturze jednostek samorządu terytorialnego spowodowanych obfitymi opadami deszczu, które wystąpiły w dniach 30.05.2013 r. – 10.06.2013 r. i 24 – 26.06.2013 r.

Komisja powołana Zarządzeniem nr 113 Wojewody Dolnośląskiego z dnia 01.07.2009 r. z późn. zm. w składzie:

1. Roch NOWAK – DUW


2. Jan PELACZYK – DUW

przy udziale:

3. Jacek MICHALIK – Główny Specjalista

Komisja w składzie jak wyżej, przeprowadziła wizję w terenie dotkniętym skutkami obfitych opadów deszczu i stwierdziła uszkodzenia na następujących obiektach:

Rodzaj obiektu	Wartość [zł]
1. Drogi powiatowe na długości 17834mb, pobocza dróg powiatowych na długości 16839 mb, chodnik na długości 450 mb	11 678 923,09
2. 1 most w ciągu drogi powiatowej nr 3366 D w km 0+0,115 oraz 1 most w ciągu drogi powiatowej 3464 D w km 7+328	1.500.000,00 250.000,00
Razem:	13 428 923,09



W tym :

1. Drogi powiatowe oraz przepusty:

Lp.	Miejscowość	Nazwa drogi (miejscowa), numer drogi	Długość, powierzchnia zniszczeń	(Kilometraż) od km do km lub w km	Opis zniszczeń	Wartość [zł]
1	Grzędy, gmina Czarny Bór	3461 D droga Grzędy - Krzeszów	2734 mb drogi 12 576,40 m ² 4468 m pobocza	od km 2+800 do km 5+534	Droga o nawierzchni bitumicznej całkowicie rozmyta, uszkodzone pobocza.	1.607.376,76
2	Boguszów - Gorce	3366 D ul. Kosynierów	550 mb drogi 2860 m ² 1100 m pobocza	od km 5+102 do km 5+652	Droga o nawierzchni bitumicznej całkowicie rozmyta, uszkodzone pobocza	363.957,00
3	Jugowice i Zagórze Śl. gmina Walim	2876 D droga od granicy powiatu Świdnickiego do Jugowic	3150 mb drogi 16380 m ² 6300 m pobocza	od km 11+900 do km 15+050	Droga o nawierzchni kostkowej i bitumicznej całkowicie rozmyta, uszkodzone pobocza	2.084.581,00
	Mieroszów i Różana	3470 D droga Kochanów – Mieroszów	3460 mb drogi 19376 m ² 6920 mb pobocza	od km 15+533 do km 18+993	Droga o nawierzchni bitumicznej całkowicie rozmyta, uszkodzone pobocza.	2.459.852,40
5.	Dzieńmorowice Zagórze Śl.	3368 D droga Dzieńmorowice – Zagórze Śląskie	4650 mb drogi 23250 m ² 9300 mb pobocza	od km 3+045 do km 7+931	Droga o nawierzchni bitumicznej całkowicie rozmyta, uszkodzone pobocza	2.962.701,00
6.	Grzędy	3367 D droga Grzędy – granica powiatu	1850 mb drogi 9435 m ² 3700 mb pobocza	od km 10+075 do km 12+175	Droga o nawierzchni bitumicznej całkowicie rozmyta, uszkodzone pobocza	1.200.964,00


[Handwritten signature]


7.	Sokołowsko	3364 D droga w Sokołowsku	1440 mb drogi 7603,20 m ² 400 mb pobocza 450 mb chodnika	od km 0+960 do km 2+400	Droga o nawierzchni bitumicznej całkowicie rozmyta, uszkodzone pobocza i chodnik z płytek chodnikowych	999.490,93
Razem:						11 678 923,09


2. Mosty i Kładki:

№	Miejscowość	Nazwa drogi numer	Kilometraż	Opis zniszczeń	Wartość
1	Czarny Bór	3366 D Czarny Bór – Boguszów-Gorce	0+0,115	Podmyte przyczółki, wymyte skarpy, brak stateczności	1.500.000,00
2	Gostków Gm. Stare Bogaczowice	3464 D granica powiatu Kamiennogórskiego – Jaczków – Stare Bogaczowice – Cieszów – granica powiatu Świdnickiego	7+328	Podmycie sklepienia łukowego kamiennego (wytlukanie spoiny ciosów kamiennych, pęknięcie sklepienia w części środkowej łuku)	250.000,00
Razem:					1.750.000,00

Podpisy Komisji:

1. 

2. 

3. 

Uwaga: każda strona winna być parafowana przez członków komisji

PROTOKÓŁ

Komisji Wojewódzkiej do spraw weryfikacji strat w infrastrukturze jednostek samorządu terytorialnego spowodowanych intensywnymi opadami deszczu, które wystąpiły w dniach 30-31.07.2014 r.

Komisja została powołana Zarządzeniem nr 113 Wojewody Dolnośląskiego z dnia 1 lipca 2009 roku z późn. zm. w składzie:


1. Roch NOWAK - DUW
2. Tadeusz BORKOWSKI - DUW

przy udziale:

3. Jacek MICHALIK - GŁÓWNY SPECJALISTA

Komisja w składzie jak wyżej przeprowadziła wizję w terenie dotkniętym skutkami intensywnych opadów deszczu i stwierdziła uszkodzenia na następujących obiektach:

Rodzaj obiektu	Wartość [zł]
1. Drogi powiatowe na długości 3 374 mb, pobocza dróg powiatowych na długości 6 538 mb, przepusty w drodze powiatowej 22 mb, mury oporowe wzdłuż drogi powiatowej 105 mb.	2 059 924,69
Razem:	2 059 924,69






W tym :

1. Drogi powiatowe oraz przepusty:

Lp.	Miejscowość	Nazwa drogi (miejscowa), numer drogi	Długość, powierzchnia zniszczeń	(Kilometraż) od km do km lub w km	Opis zniszczeń	Wartość [zł]
1	Olszyniec	3359 D	105 mb murów oporowych 22 mb przepustów	mury oporowe: od km 2+226 do km 2+261 od km 2+701 do km 2+726 od km 2+831 do km 2+856 od km 2+906 do km 2+921 od km 3+271 do km 3+276 przepusty: km 2+728 km 1+905	Uszkodzone kamienne mury oporowe oraz przepusty pod koroną drogi	224.242,53
2	Walim, Glinno	3375 D	2 326 mb drogi (jezdni) 10 467 m ² 4 652 mb pobocza 3 489 m ²	od km 1+638 do km 3+964	Jezdnia bitumiczna oraz pobocza rozmyte i uszkodzone	1.347.693,24
3	Michałkowa	3373 D	943 mb drogi (jezdni) 3 772 m ² 1 886 mb pobocza 1 414,5 m ²	od km 3+818 do km 4+861	Jezdnia bitumiczna oraz pobocza rozmyte i uszkodzone	487.988,92
Razem:						2 059 924,69

Podpisy Komisji:

1. 
2. 
3. 

Uwaga: każda strona winna być parafowana przez członków Komisji.

PROTOKÓŁ

Komisji Wojewódzkiej do spraw weryfikacji strat w infrastrukturze jednostek samorządu terytorialnego spowodowanych intensywnymi opadami deszczu, które wystąpiły w dniach 13 i 14 września 2014 r.

Komisja została powołana Zarządzeniem nr 113 Wojewody Dolnośląskiego z dnia 1 lipca 2009 roku z późniejszymi zmianami w składzie:



1. Roch NOWAK - DUW
2. Tadeusz BORKOWSKI - DUW

przy udziale:

3. Jacek MICHALIK - GŁÓWNY SPECJALISTA SP

Komisja w składzie jak wyżej przeprowadziła wizję w terenie dotkniętym skutkami intensywnych opadów deszczu i stwierdziła uszkodzenia na następujących obiektach:

Rodzaj obiektu	Wartość [zł]
1. Mury oporowe wzdłuż drogi powiatowej na długości 351 mb. oraz mury z narzutu kamiennego na długości 401 mb.	893.432,89
Razem:	893.432,89






W tym :

1. Drogi powiatowe oraz przepusty:

Lp.	Miejscowość	Nazwa drogi (miejscowa), numer drogi	Długość, powierzchnia zniszczeń	(Kilometraż) od km do km lub w km	Opis zniszczeń	Wartość [zł]
1	Glinno	3373 D droga Glinno do drogi wojewódzkiej nr 383	351 mb murów oporowych 401 mb murów z narzutu kamiennego	mury oporowe: od km 6+514 do km 6+728 od km 6+840 do km 7+046 od km 7+065 do km 7+102 od km 7+150 do km 7+166 od km 7+208 do km 7+289 od km 7+294 do km 7+470	Uszkodzone mury oporowe oraz podmyty korpus jezdni od strony potoku Młynówka	893.432,89
Razem:						893.432,89

Podpisy Komisji:

1. 
2. 
3. 

Uwaga: każda strona winna być parafowana przez członków Komisji.