

44  
**UCHWAŁA Nr ...../2014**  
**Zarządu Powiatu Wałbrzyskiego**  
**z dnia .../.../2014 roku**

w sprawie: uzgodnienia projektu dla zadania pn. „Odbudowa drogi gminnej dz. nr 413,416 w Jugowicach” w zakresie włączenia do drogi powiatowej nr 3376 D.

Na podstawie art. 19 ust. 2 i art. 20 ustawy z dnia 21 marca 1985 roku o drogach publicznych (tekst jednolity Dz. U. z 2013 roku poz.260 ze zmianami) Zarząd Powiatu Wałbrzyskiego uchwała co następuje:

§ 1

1. Zarząd Powiatu Wałbrzyskiego uzgadnia projekt dla zadania pn. Odbudowa drogi gminnej dz. nr 413,416 w Jugowicach w zakresie włączenia do drogi powiatowej nr 3376 D pod warunkiem oznakowania staraniem i na koszt Gminy Walim skrzyżowania drogi powiatowej nr 3376 D z odbudowywaną drogą gminną dz. nr 413, 416 w Jugowicach oraz udziela Gminie Walim prawa do dysponowania działką nr 396 Obręb Jugowice na cele budowlane w celu wykonania tego zadania.
2. Plan zagospodarowania przestrzennego – włączenie drogi gminnej do drogi powiatowej nr 3376 D stanowi załącznik do niniejszej uchwały.

§ 2

Wykonanie uchwały powierza się Naczelnikowi Wydziału Infrastruktury Powiatu.

§ 3

Uchwała wchodzi w życie z dniem jej podjęcia.

**Przewodniczący Zarządu**  
**Józef Piksa**

**Wicestarosta**  
**Andrzej Lipiński**

**Członek Zarządu :**  
**Arkadiusz Mucha**

.....  
.....  
.....

Sprawdzono pod względem  
formalno-prawnym

RADCA PRAWNY

*Anna Samsik*  
Anna Samsik

## Uzasadnienie do uchwały





W dniu 17 czerwca 2014 roku Pan Mirosław Hołubiecki działający w ramach udzielonego mu upoważnienia w imieniu Gminy Walim wystąpił do zarządcy drogi powiatowej z wnioskiem o uzgodnienie dokumentacji technicznej dla zadania pn. Odbudowa drogi gminnej dz. nr 413,416 w Jugowicach. Zgodnie z art. 19 ust. 2 i art. 20 ustawy z dnia 21 marca 1985 roku o drogach publicznych (tekst jednolity Dz. U. z 2013 roku poz. 260 ze zmianami) zarządcą dróg powiatowych jest Zarząd Powiatu, do którego obowiązków należy m. in. utrzymanie nawierzchni drogi, chodników, drogowych obiektów inżynierskich, urządzeń zabezpieczających ruch i innych urządzeń związanych z drogą oraz realizacja zadań w zakresie inżynierii ruchu; co stanowi zasadność podjęcia niniejszej uchwały.

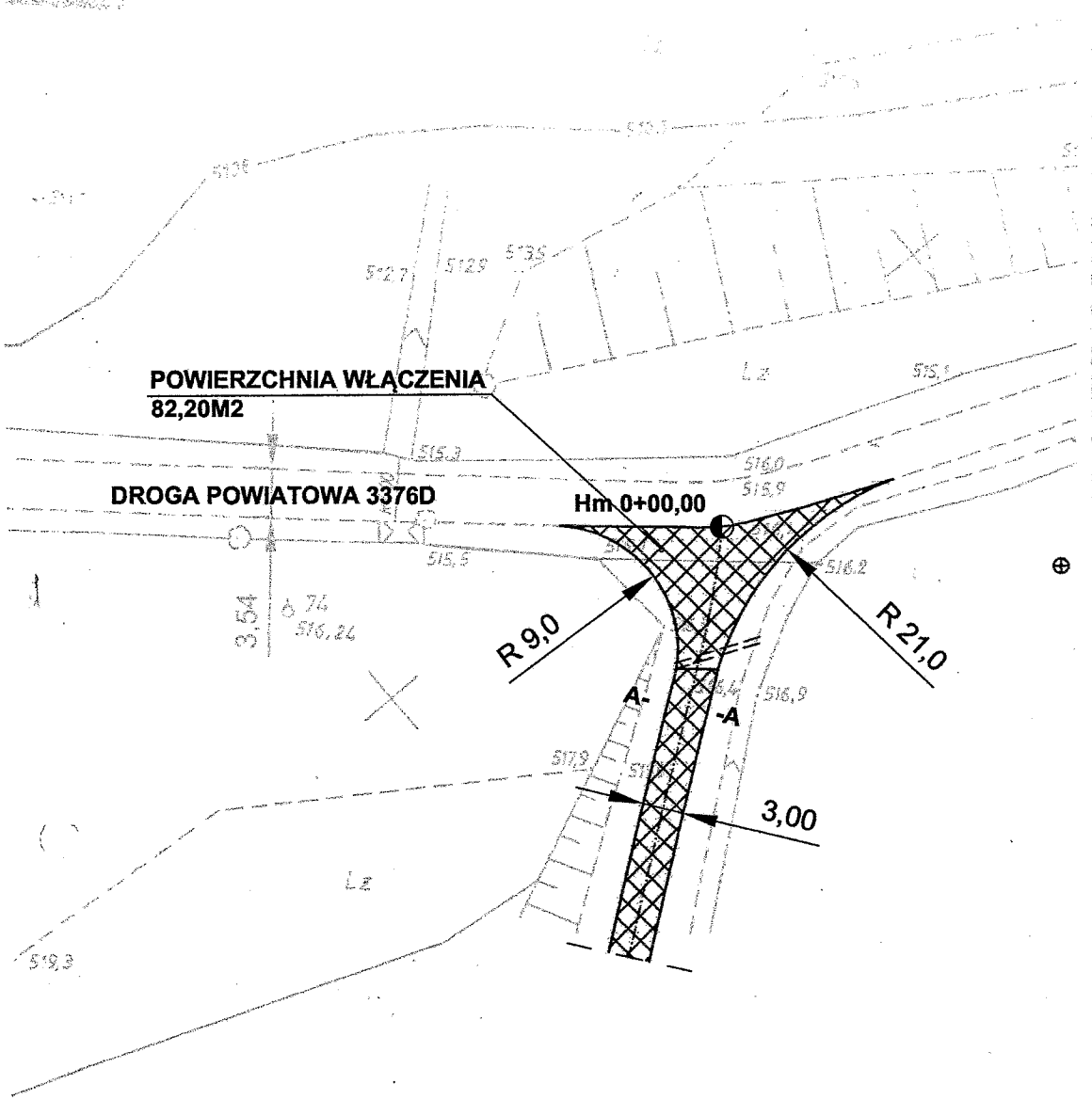
STAROSTA


*Józef Piłsa*

*P*

**LEGENDA:**

-  projektowana oś jezdni
-  projektowana krawędź jezdni
-  projektowane odwodnienie liniowe
-  Nawierzchnia bitumiczna



opracował: <b>M. HOŁUBECKI</b>	specjalność <b>DROGOWA</b>	nr uprawnień <b>81/DOŚ/07</b>	podpis 
opracował:	specjalność	nr uprawnień	podpis
opracował:	specjalność	nr uprawnień	podpis
inwestor <b>URZĄD GMINY WALIM</b>			data <b>25.05.2014</b>
temat <b>ODBUDOWA DROGI GMINNEJ DZ. NR 413 I 416 W JUGOWICACH</b>			skala <b>1:500</b>
tytuł rys. <b>PLAN ZAGOSPODAROWANIA TERENU - WŁĄCZENIE</b>			nr rys. <b>1.2</b>