

wzrosty 30.03.2012r.

K. JEROMIAK
M. J. J. J.
Mioletta Muszyńska

Uchwała Nr 48 /2012
Zarządu Powiatu Wałbrzyskiego
z dnia 29 marca 2012 roku

Regionalna Izba Obrachunkowa
ZESPOŁ w WAŁBRZYCHU
Wpł.
Wyk. 02-04-2012
L. dz. zat.

w sprawie: przedstawienia Radzie Powiatu Wałbrzyskiego i Regionalnej Izbie Obrachunkowej informacji o stanie mienia Powiatu Wałbrzyskiego za 2011 rok

Na podstawie art. 32 ust. 2 pkt 3 ustawy z dnia 5 czerwca 1998 roku o samorządzie powiatowym (tekst jednolity: Dz. U. z 2001 roku Nr 142, poz. 1592 z późniejszymi zmianami) oraz art. 267 ust.1 pkt 3 ustawy z dnia 27 sierpnia 2009 roku o finansach publicznych (Dz. U. Nr 157, poz. 1240 z późniejszymi zmianami),
Zarząd Powiatu Wałbrzyskiego uchwala, co następuje:

§ 1

Przedstawić Radzie Powiatu Wałbrzyskiego i Regionalnej Izbie Obrachunkowej informację o stanie mienia Powiatu Wałbrzyskiego za 2011 rok.

§ 2


Wykonanie uchwały powierza się Staroście Wałbrzyskiemu.

§ 3

Uchwała wchodzi w życie z dniem podjęcia i podlega publikacji w Biuletynie Informacji Publicznej Starostwa Powiatowego w Wałbrzychu.

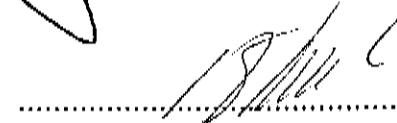
Przewodniczący Zarządu

Robert Ławski




Wicestarosta

Augustyn Skrętkowicz



Członkowie Zarządu


Andrzej Lipiński



Krzysztof Paciepnik



Monika Wybraniec





UZASADNIENIE

Zgodnie z art. 267 ust.1 pkt 3 ustawy z dnia 27 sierpnia 2009 roku o finansach publicznych Zarząd Powiatu przestawia w terminie do dnia 31 marca roku następującego po roku budżetowym, Radzie Powiatu i Regionalnej Izbie Obrachunkowej informację o stanie mienia Powiatu.


STAROSTA
Robert Ławski

Informacja o stanie mienia Powiatu Wałbrzyskiego za 2011 rok

I. Dane dotyczące przysługujących jednostce samorządu terytorialnego praw własności
I.1. Własność

Lp	Nazwa Jednostki	GRUNTY			BUDYNKI				BUDOWLE			Wartość nieruchomości w zł.	Uwagi
		Nr działki	Pow. użytkowa w m ²	Wartość w zł.	Funkcja budynku	Pow. użytkowa w m ²	Kubatura w m ³	Wartość w zł.	Funkcja budowli	Wartość w zł.			
1	Specjalny Ośrodek Szkolno Wychowawczy ul. Nowa Kolonia 9 Walim	346 KW 45865	8 500	46 750,00	Szkolny Internat Gospodarczy	423,46 637 33	1510 2400 113	43 745,83 67 309,15 983,48	- ogrodzenie - naw. chodnikowa lastryko, - naw. chodnikowa asfalt - szambo	10 838,00 15 763,61	211 959,93	Nr inw. 0/03 W Wydziale Finansowym jest kwota 384.176,98 zł i obejmuje również wyposażenie	
		347 KW 45865	500	2 750,00	Garaż	85,5	265	9 307,72		5 462,14 9 050,00			
2	Specjalny Ośrodek Szkolno Wychowawczy Nowe Siodło 73 Mieroszów	19/1 KW 45866	5 746	34 476,00	Gl. - internat Socj. - dyktakt. Łącznik Magazyn Garaż	741,91 274,84 83,39 brak 20	3 281 1 075,50 306,9 brak brak	330 894,00 95 926,00 33 965,00 2 000,00 300,00	- szambo - ogrodzenie - boks śmietnikowy	200,00 15 165,00 200,00	513 126,00 + 52.059,86 = 565.185,86	Zwiększenie z tyt. modern. Nr inw. 0/11	
		19/2 KW 45866	12 321	73 926,00	Gl. A,B,C - internat	4098,37	20389,0	6.337.812,49	- plac parkingowy - droga dojazdowa brukowana - boisko asfaltowe	647.059,23	7.365.226,35	Budynki wybudowane przez fundację katolicką Nr inw. 0/12	

<p>„Catharina” Nowe Siodło 73a Mieroszów</p>	<p>36/6 KW 34585</p>	<p>7 521</p>	<p>1 183,0 0</p>	<p>Administracyjny</p>	<p>2 936,16</p>	<p>11 188,8</p>	<p>Brak danych</p>	<p>- chłodnik brukowany - ogrodzenie - węzeł ciepły w budynku - dźwig towarowy 2 szt. - sieci zewnętrzne - plac parkingowy betonowy - droga wjazdowa - mały parking z drogą dojazdową - droga za budynkami - parking dla sam. służbowych z drogą dojazdową - kort tenisowy - ogrodzenie</p>	<p>93.877,99 40.570,38 170.797,26</p>	<p>605.089,50 + 36.857,53 34.272,62 53.304,87 = 729.524,52</p>	<p>Zwiększenie z tyt. modern. Nr inw. 0/13</p>
<p>4 Powiatowy Urząd Pracy ul. Ogrodowa 5b Wałbrzych</p>	<p>158/1 KW 22658</p>	<p>5 615 w udziale 58,35 %</p>	<p>36 001, 95</p>	<p>Szkola</p>	<p>1 629</p>	<p>9 724</p>	<p>444 632,87</p>	<p>- wjazd do szkoły - alejki brukowane - ogrodzenie siatka - ogrodzenie murowane</p>	<p>2 566,82 4 248,85 2 555,58 12 174,86</p>	<p>613.433,21 +778.508,14 4.087,00= 1.396.028,35</p>	<p>Zwiększenie z tyt. modern Nr inw. 0/07</p>
<p>5 Zespół Szkół ul. Kolejowa 2 Szczawno Zdrój</p>	<p>280 KW 29736</p>	<p>4 016</p>	<p>86 344, 00</p>	<p>Gospodarczy</p>	<p>195</p>	<p>780</p>	<p>609 10,23</p>	<p>- ogrodzenie</p>	<p>7 636,80 2 790,70 2 593,00 2 284,20</p>	<p>403.478,70</p>	<p>Nr inw. 0/10</p>
<p>6 Dom Dziecka ul. Chojnowska 12 Jedlina Zdrój</p>	<p>110/2 KW 52721 130 KW 52721</p>	<p>1 195 7 290</p>	<p>10 755, 00 65 610, 00</p>	<p>Mieszkalno – internatowy Internatowo – administracyjny (zabytek) Gospodarczy</p>	<p>222 1 391,70 46,40</p>	<p>951 4 119 232</p>	<p>54 355,30 235 826,50 5 039,30</p>	<p>- ogrodzenie - szambo - wjazd - ogrodzenie - boisko – wjazd - ogrodzenie - ogrodzenie - schody - szambo</p>	<p>2 956,00 2 959,70 6 392,90 415,30 3 864,00</p>	<p></p>	<p></p>

7	Powiat Wałbrzyski z/s Wałbrzych Al. Wyzwolenia 20,22,24 Dot. ul. Asnyka 13 Wałbrzych	210 211 212 KW 11504	1016 258 2474	58 770, 00	Mieszkalny	1 024,80	2 475	563 380,00	- ogrodzenie	5 059,98	627 209,98 +37.473,92 31.851,18 =696.535,08	Oddane w najem Fundacji Pomocy Dzieciom i Młodzieży „Salvator” w Wałbrzychu
8	Powiat Wałbrzyski z/s Wałbrzych Al. Wyzwolenia 20,22,24 dot.ul. Wrocławska 115 Wałbrzych	113/1 KW 12854	4 992	59 904, 00	Mieszkalny Gospodarczy	1 061 122	3 660 427	Wartość łącznie z budowlą 88 187,95	- ogrodzenie - ogrodzenie	Brak danych	148.091,95 +442.031,25 8.681,09 = 598.804,29	Zwiększenie z tyt. modernizacji, darowizny
9	Powiat Wałbrzyski z/s Wałbrzych Al. Wyzwolenia 20,22,24 Dot. ul. Moniuszki 118 Wałbrzych	11/1 8/2 6 KW 72209 /9	6 149 3 881 10 521	61 490, 00 38 810, 00 105 210, 00	Mieszkalny Garaz Gospodarczy	1 472,30 36,4 139,26	5 627,8 96,64 brak danych	166 131,15 2 355,20 6 738,60	- ogrodzenie - nawierzchnia płytowa - szambo	7 513,10 8 950,00 38 941,00	436 139,05 +540.390,36 272.906,85= 1.249.436,26	Oddane w najem Terenowego Komitetu Ochrony Praw Dziecka w Wałbrzychu
10	Młodzieżowy Ośrodek Socjoterapii ul. Orkana 62 Wałbrzych	56/1 KW 33788 /6	5 239	52 390, 00	Mieszkalny	670,20	2 255	407.196,91	Ogrodzenie	132.700,07	592.286,98	Nr inw. 0/16

1	1	Poradnia Psychologiczna – Pedagogiczna ul. Matejki 7 Wałbrzych	465/2 KW 24732	4 662	233 100,00	Administracyjny Mieszkalno – Gospodarczy (z lokalem mieszkalnym) brak danych	810,92 110 (z częścią mieszkalną)	3 842 638	Wartość łączna 50 188,00 brak danych	Ogrodzenie	1.905,00	302 593,00 + 232.426,20= 535.019,20	Zwiększenie z tyt. modernizacji Nr inw. 0/17
1	2	Powiat Wałbrzyski z/s Wałbrzych Al. Wyzwolenia 20,22,24 dot.ul. Niepodległości 88 Wałbrzych	644/1 KW 25194 Nr inw. 0/03/032/20	6 155	378.300	Szkolny Gospodarczy	1 872 brak danych	11 330 638	1.334.400 Nr inw. I/10/107/17	Brak danych	Brak danych	1.712.700,00	Wartość ustalona na podst. Operatu szacunkowego z kwietnia 2011r.
1	3	Powiat Wałbrzyski z/s Wałbrzych Al. Wyzwolenia 20,22,24 dot. ul. Reymonta 34 Wałbrzych	97/1 KW 14227 Nr inw. 0/03/032/17	4 736	56 832,00	Szkolny Nr inw. I/10/107/3	729	3 390,2	157 152,04	Brak danych	Brak danych	213 984,04	Oddane w użyczenie na rzecz Pałotyńskiego Ośrodka Wsparcia „Jesteśmy Razem”
1	4	Zespół Szkół Politechnicznych „Energetyk” Al. Wyzwolenia 5 Wałbrzych	145 KW 56582 /9	4 601	230 050,00	Szkolny Szkolny	2 646,54 1 338,22	16 130,40 6 138	1.029.246,5 278.804,53	Brak danych	Brak danych	1.538.101,03 +412.505,86 +114.776,97 + 19.851,76= 2.085.235,62	Zwiększenie z tyt. modernizacji Nr inw. 0/19
1	5	Zespół Szkół nr 7 ul. Kłodzka 29 Wałbrzych	21/12 KW 27331 21/11 KW 27331	12 847 520	74 204,27	Szkolny Brak danych	4 040,15	19 243	1 102 801,71	- stacja transformatorowa - szambo - boisko z placem brak danych	6 100,60 64 142,15 106 712,73 brak danych	1.356.038,60 +776.274,21 46.601,43 1.806.569,83 191.840,94 = 4.177.325,01	Zwiększenie z tyt. modernizacji Nr inw. 0/20

1	dot. Al. Wyzwolenia 22,22a,24	Nr inw. 0/03/03 2/5					1/11/105/8								najem.
9	Powiat Wałbrzyski z/s Wałbrzych Al. Wyzwolenia 20,22,24 dot. Al. Wyzwolenia 20 Wałbrzych	56 KW 12254 Nr inw. 0/03/03 2/1	13 182,00	Administracyjnym Nr inw. 1/10/105/1	1 343,9	5 524	518 102,00	- plac utwardzony asfaltowy - mur oporowy - brama z prętów żelaznych Nr inw. 2/29/291/1	Brak danych	Brak danych	22 412,00	564.088,00+ 284.462,90 = 848.550,90	Lączna wartość 22 412,00	Zwiększenie z tyt. modern. Nieruchomość oddana częściowo w najem	
20	Dom Dziecka w Jedlinie Zd. Ul.Kłodzka 28	70/5 KW 13390	6.310,00	Budynek mieszkalny	138,91	546	64.290	Brak danych	Brak danych	Brak danych		70.600,00	Cena nabycia nieruchomości 65.000 zł		
21	Powiat Wałbrzyski z/s Wałbrzych Al. Wyzwolenia 20,22,24 dot. ul. Internatowa 1 Wałbrzych	63/3 (zabudow) KW 60298/2 Nr inw. 0/03/32 /19 63/4 KW 59799/4 Nr inw. 0/03/33 /20 63/5 KW	267312,00 (stara cena działka niewyceniona)	Bud. internatowy Nr inw. 1/10/107/2 Bud. garażowo -gosp. 1/10/102/4	2 257 118,80	16800 356,44	885.178,67 17860,00	Mur oporowy Nr inw. 2/29/291/2	13 378,00	13 378,00	1.183.728,67 (stara cena) 1.408.195,67 (nowa wartość obejmuje starą cenę budynków i budowli oraz nową cenę działek 63/4-11.Brak wartości działki nr 63/3)	1.183.728,67 (stara cena) 1.408.195,67 (nowa wartość obejmuje starą cenę budynków i budowli oraz nową cenę działek 63/4-11.Brak wartości działki nr 63/3)	Nr inw. 0/37 Na działki nie zabudowane wykonano w 2006r. operaty szacunkowe do ich zbycia Po nieudanych przetargach ogłoszono kolejny na zbycie działek. Budynek przy ul. Internatowej 1 oddany w użyczenie na rzecz Fundacji Tarkowskich Herbu Klamry z Warszawy		
			46.800,00			1818	62.200,00								

	59800/ 5 Nr inw. 0/03/33 /21 63/6 KW 59801/ 2	1730	55.900,00															W nieruchomości miesi się mieszkanie oddane w najem .
	Nr inw. 0/03/33 /22 63/8 KW 59803/ 6	1895	61.200,00															
	3 Nr inw. 0/03/33 /24 63/10 KW 59805/ 0	2000	64.600,00															
	Nr inw. 0/03/33 /25 63/11 KW 59806/ 7	1989	144.879,00															
	Nr inw. 0/03/33	2182	56.200,00															

2 4	Zespół Szkół Nr 2 – II Liceum Ogólnokształcące Al. Wyzwolenia 34 Wałbrzych	257 KW 27516/4	6047	Brak danych	-budynek szkoły	7.457,00	Brak danych	Brak danych	-boisko -ogrodzenie	Brak danych	317.170,00 +798.863,71 64.444,37 208.004,65 896.041,30 =2.284.524,03	zwiększenie z tyt. modern. Nr inw. 0/24
2 5	Publiczna Szkoła Podstawowa Specjalna - Gimnazjum Specjalne Ul. Ogrodowa 5a Wałbrzych	156/2 KW 34995/7	22125	Brak danych	- Budynek dydaktyczny - budynek sportowy	4.041,60 2.774	16.770 20.000	Brak danych	-----	-----	10.500.594,00 + 838.313,31 4.087,00 2.643.502,49 365.169,53 6.559,84 = 14.358.226,17	zwiększenie z tyt. modern. Nr inw. 0/26
2 6	Zespół Szkół Zawodowych Specjalnych Ul. Bohat. Pracy 1 Wałbrzych	253/1 KW 27936	1973	20.854	-budynek warsztatów -budynek gospodarczy - budynek garażu	1.248,80 28,50 20,90	5.856,00 112,00 72,00	530.777,00 7.631,00 5.687,00	-----	-----	587.720,00 + 4.087,00 = 591.807,00	zwiększenie z tyt. modern. Nr inw. 0/27
2 7	Zespół Szkół Nr 1- I Liceum Ogólnokształcące Ul. Paderweskiego 17 Wałbrzych	361 KW 35936/3	3987	Brak danych	-budynek szkoły	5.915	32.665,30	3.357.556,13	-----	-----	3.861.190,00 +583.100,58 382.860,82 21.250,58 = 4.848.401,98	zwiększenie z tyt. modern. Nr inw. 0/29
2 8	Zespół Szkół Nr 4 Ul. Sokolowskiego 75; Wałbrzych	16/5 KW 37717	18740	Brak danych	-budynek dydaktyczny -basen -sala gimnastyczna	4.121 1.296,3 712,70	17.591 17.884	2.786.332,00 4.035.491 471.950	-----	-----	7.447.233 + 1.283.041,10 335.943,40 132.143,63 70.811,35 21.250,58 =9.290.423,06	zwiększenie z tyt. modern. Nr inw. 0/30

2	9	Powiat Wałbrzyski z/s Wałbrzych Al. Wyzwolenia 20,22,24 dot. Domu Pomocy Społecznej Ul. Zachodnia 17 Wałbrzych	5/17 KW 25480/8	135	Brak danych	- Budynek mieszkalny - budynek mieszkalno- gospodarczy - budynek gospodarczy- bunkier - budynek gospodarczy- warsztat - budynek gospodarczy- altana - budynek gospodarczy- garaz	1.017 293 260 16,2 48,0 21	4.128 1.425 1.184 48,6 144 86	251.433,08 547.493,23 73.619,86 4.144,70 24.432,90 12.752,18 = 913.875,95 Nr inw.1/11/11 0/15	Chodnik Ogrodzenia Place Mur oporowy Przyłącze kanaliz.	36.286,07 Nr inw. I/11/110/15	950.162,02 + 75.171,00 =1.025.333,02	Oddana w najem. Zwiększenie z tyt. moderm. Wartości obiektów wynikają z protokołu przekazania
3	0	Powiatowe Centrum Pomocy Rodzinie w Wałbrzychu (Limanowskiego9.)	378/4 KW 53229	1518	Brak danych	Budynek biurowy	615	Brak danych		ogrodzenie-	Brak danych	Zwiększenie wartości nieruchomości na kwotę: 1.313.830 zł (całość nieruchomości w tym 173.200 zł wartość gruntu) na podstawie operatu szacunkowego z 22.12.2007r/ wartość	I/trwały

<p>Powiat Walbrzyski z/s Walbrzych Al. Wyzwolenia 20,22,24</p>	<p>3 1</p> <p>Młodzieżowy Ośrodek Socjoterapii w Walbrzychu ULorkana 55</p>	<p>52</p> <p>KW 33583/9</p>	<p>818</p>	<p>Brak danych</p>	<p>Budynek szkolny trzykondygnacyjny z przybudówkami jednokondygnacyjnymi</p>	<p>Brak danych</p>	<p>2692 m²</p>	<p>Brak danych</p>	<p>-----</p>	<p>-----</p>	<p>udziału 87,18%= 1.145.396,99 zł + 102.431,09 =1.247.828,09</p>	<p>zarząd części nieruchomości dla PCPR (87,18%)</p>
<p>Powiat Walbrzyski z/s Walbrzych Al. Wyzwolenia 20,22,24</p>	<p>3 2</p> <p>Powiat Walbrzyski z/s Walbrzych Al. Wyzwolenia 20,22,24 Droga</p>	<p>27</p> <p>Lomnica KW72021</p>	<p>7600</p>	<p>129.200,0 0</p>	<p>Brak danych</p>	<p>Brak danych</p>	<p>129.200,00 + Nr inw.2/22/220/4</p>	<p>129.200,00 + Nr inw.2/22/220/4</p>	<p>-----</p>	<p>-----</p>	<p>150.187,84 Z tyt. remontu Nr inw. 2/24/244/6 + 407.846,14 NR INW. 2/22/220/69-1</p>	<p>Akt notarialny Rep.Nr 2/22/06 z dnia 28.04.2006r. Nr inw. 0/33</p>
<p>Powiat Walbrzyski z/s Walbrzych Al. Wyzwolenia 20,22,24</p>	<p>3 2</p> <p>Powiat Walbrzyski z/s Walbrzych Al. Wyzwolenia 20,22,24 Droga</p>	<p>27</p> <p>Lomnica KW72021</p>	<p>7600</p>	<p>129.200,0 0</p>	<p>Brak danych</p>	<p>Brak danych</p>	<p>129.200,00 + Nr inw.2/22/220/4</p>	<p>129.200,00 + Nr inw.2/22/220/4</p>	<p>-----</p>	<p>-----</p>	<p>150.187,84 Z tyt. remontu Nr inw. 2/24/244/6 + 407.846,14 NR INW. 2/22/220/69-1</p>	<p>Akt notarialny Rep.Nr 2/22/06 z dnia 28.04.2006r. Nr inw. 0/33</p>
<p>Powiat Walbrzyski z/s Walbrzych Al. Wyzwolenia 20,22,24</p>	<p>3 2</p> <p>Powiat Walbrzyski z/s Walbrzych Al. Wyzwolenia 20,22,24 Droga</p>	<p>27</p> <p>Lomnica KW72021</p>	<p>7600</p>	<p>129.200,0 0</p>	<p>Brak danych</p>	<p>Brak danych</p>	<p>129.200,00 + Nr inw.2/22/220/4</p>	<p>129.200,00 + Nr inw.2/22/220/4</p>	<p>-----</p>	<p>-----</p>	<p>150.187,84 Z tyt. remontu Nr inw. 2/24/244/6 + 407.846,14 NR INW. 2/22/220/69-1</p>	<p>Akt notarialny Rep.Nr 2/22/06 z dnia 28.04.2006r. Nr inw. 0/33</p>
<p>Powiat Walbrzyski z/s Walbrzych Al. Wyzwolenia 20,22,24</p>	<p>3 2</p> <p>Powiat Walbrzyski z/s Walbrzych Al. Wyzwolenia 20,22,24 Droga</p>	<p>27</p> <p>Lomnica KW72021</p>	<p>7600</p>	<p>129.200,0 0</p>	<p>Brak danych</p>	<p>Brak danych</p>	<p>129.200,00 + Nr inw.2/22/220/4</p>	<p>129.200,00 + Nr inw.2/22/220/4</p>	<p>-----</p>	<p>-----</p>	<p>150.187,84 Z tyt. remontu Nr inw. 2/24/244/6 + 407.846,14 NR INW. 2/22/220/69-1</p>	<p>Akt notarialny Rep.Nr 2/22/06 z dnia 28.04.2006r. Nr inw. 0/33</p>
<p>Powiat Walbrzyski z/s Walbrzych Al. Wyzwolenia 20,22,24</p>	<p>3 2</p> <p>Powiat Walbrzyski z/s Walbrzych Al. Wyzwolenia 20,22,24 Droga</p>	<p>27</p> <p>Lomnica KW72021</p>	<p>7600</p>	<p>129.200,0 0</p>	<p>Brak danych</p>	<p>Brak danych</p>	<p>129.200,00 + Nr inw.2/22/220/4</p>	<p>129.200,00 + Nr inw.2/22/220/4</p>	<p>-----</p>	<p>-----</p>	<p>150.187,84 Z tyt. remontu Nr inw. 2/24/244/6 + 407.846,14 NR INW. 2/22/220/69-1</p>	<p>Akt notarialny Rep.Nr 2/22/06 z dnia 28.04.2006r. Nr inw. 0/33</p>

3	Powiat Walbrzyski	114	9949	323.130,00							323.130,00	Droga 3367D
6	z/s Walbrzych Al. Wyzwolenia 20,22,24	144 Grzędy Górne KW 72020/0	11593								Nr inw. 2/22/220/16	
	Droga											
3	Powiat Walbrzyski	78	47397	710.955,00							710.955,00	Droga 3461D
7	z/s Walbrzych Al. Wyzwolenia 20,22,24	Grzędy KW 72018/3									Nr inw. 2/22/220/18	
	Droga											
3	Powiat Walbrzyski	114	23647	677.265,00							677.265,00	Droga 3367D
8	z/s Walbrzych Al. Wyzwolenia 20,22,24	263 290 297 Grzędy KW 72020/0	5653 9802 6049								Nr inw. 2/22/220/16 + 135.631,18 Nr inw. 2/21/220/1/00 = 812.896,18	Modernizacja drogi
	Droga											
3	Powiat Walbrzyski	283	31033	514.650,00							514.650,00	Droga 3367D
9	z/s Walbrzych Al. Wyzwolenia 20,22,24	388 389 Jaczków KW 72020/0	2148 1129								Nr inw. 2/22/220/16	
	Droga											
4	Powiat Walbrzyski	176	19973	891.810,00							891.810,00 +	Droga 3367D
0	z/s Walbrzych Al. Wyzwolenia 20,22,24	194 405 Czarny Bór KW 72020/0	7330 32151								Nr inw. 2/22/220/16 57.258,54 Z tył. remontu	
	Droga										Nr inw. 2/22/220/16-1	

4	1	Powiat Wałbrzyski z/s Wałbrzych Al. Wyzwolenia 20,22,24 Droga	189 Jaczków KW 72017/6	14472	217.080,00															+ 179.017,62 Nr inw. 2/21/211/2112 -3/01 = 1.128.086,16 217.080,00 + Nr inw. 2/22/220/19 321.450,86 Z tyt. remontu Nr inw. 2/22/220/19 = 538.530,86	Remont drogi Droga 3465D
4	2	Powiat Wałbrzyski z/s Wałbrzych Al. Wyzwolenia 20,22,24 Droga	372 433 Witków Sl. KW 72020/0	11104 34535	684.585,00															684.585,00 Nr inw. 2/22/220/16	Droga 3367D
4	3	Powiat Wałbrzyski z/s Wałbrzych Al. Wyzwolenia 20,22,24 Droga	70 548 Czarny BÓR KW 72023	35280 1816	556.440,00															556.440,00+ Nr inw. 2/22/220/17	Droga 3366D
4	4	Powiat Wałbrzyski z/s Wałbrzych Al. Wyzwolenia 20,22,24 Droga	102 218 40 Stary Lesieniec KW	13964 15503 12653	884.520,00															884.520,00+ Nr inw. 2/22/220/3 551.037,68	Droga 3366D

												Z tyt. remontu Nr inw. 2/21/211/16 =1.435.557,68 272.538,00		Droga 3366D
4 5	Powiat Walbrzyski z/s Walbrzych Al.Wyzwolenia 20,22,24 Droga	9 443 Kuznice KW 72023	11814 1164	272.538,00								Nr inw. 2/22/220/3 + 582.851,48 NR INW. 2/22/220/17-1 + 110.301,86 Nr inw. 2/21/211/2112 -4/01 =965.691,34		Remont drogi
4 6	Powiat Walbrzyski z/s Walbrzych Al.Wyzwolenia 20,22,24 Droga	93 101 444 Kuznice Sw KW 82687/6	16328 13498 7493	783.699,00								783.699,00+ Nr inw. 2/22/220/6 102.704,69 + Z tyt. remontu Nr inw. 2/22/220/31-1 63.350,64 Z tyt. remontu Nr inw. 2/22/220/31-2		Droga 3397D

4	7	Powiat Wałbrzyski z/s Wałbrzych Al. Wyzwolenia 20,22,24 Droga	20 Kuznice Św. KW 82687/6	21800	457.800,00													2.312.227,25 Nr inw. 2/22/220/31-3 2/22/220/17-2 = 3.261.981,58 457.800,00 Nr inw. 2/22/220/6	Remont drogi Droga 3397 D
4	8	Powiat Wałbrzyski z/s Wałbrzych Al. Wyzwolenia 20,22,24 Droga	5/2 16/5 Stary Lesieniec KW58663 /5	806 94	9.400,00 930,00													10.330,00 Nr inw. 2/22/220/7	Droga 3398D
4	9	Powiat Wałbrzyski z/s Wałbrzych Al. Wyzwolenia 20,22,24 Droga	6/1 Stary Lesieniec KW58576 /8	103	1.000													1.000,00 Nr inw. 2/22/220/7	Droga 3398D
5	0	Powiat Wałbrzyski z/s Wałbrzych Al. Wyzwolenia 20,22,24 Droga	134 Rusinowa Kw 82688/3	5700	68.400,00													68.400,00 Nr inw. 2/22/220/2	Droga 2882D
5	1	Powiat Wałbrzyski z/s Wałbrzych Al. Wyzwolenia 20,22,24	109 74/1 Dzięcmor owice KW	33000 287	399.444,00													399.444,00 Nr inw. 2/22/220/2 + 29.794,47	Droga 2882D

6 0	Powiat Walbrzyski z/s Walbrzych Al.Wyzwolenia 20,22,24 Droga	92 Zagórze Sl. KW 72025	55631	667.572,00	667.572,00 + Nr inw. 2/22/220/15 319.137,40 Z tyt. remontu Nr inw. 2/22/220/15-1 =986.709,40	Droga 3371D
6 1	Powiat Walbrzyski z/s Walbrzych Al.Wyzwolenia 20,22,24 Droga	63 Olszyniec KW 72026/2	8700	104.400,00	104.400,00 + Nr inw. 2/22/220/11 236.389,34 Z tyt. remontu Nr inw. 2/22/220/11 = 340.789,34	Droga 3370D
6 2	Powiat Walbrzyski z/s Walbrzych Al.Wyzwolenia 20,22,24 Droga	33 Zagórze Sl. KW 72030/3	12453	149.436,00	149.436,00 + Nr inw. 2/22/220/14 371.743,54 Z tyt. remontu Nr inw. 2/22/220/14 =521.179,54	Droga 3369D
6 3	Powiat Walbrzyski z/s Walbrzych Al.Wyzwolenia 20,22,24	45 Olszyniec KW 72029/3	54500	654.000,00	654.000,00 Nr inw. 2/22/220/10	Droga 3359D

6	Powiat Walbrzyski z/s Walbrzych Al. Wyzwolenia 20,22,24 Droga	20 52 66 88/1 Rzeczka KW 72028/6	12300 3000 3900 29700	586.800,00										586.800,00 Nr inw. 2/22/220/13	Droga 3356D
6	Powiat Walbrzyski z/s Walbrzych Al. Wyzwolenia 20,22,24 Droga	238/2 Unisław Sl. KW 82685/2	29700	356.400,00										356.400,00 Nr inw. 2/22/220/22	Droga 3361D
6	Powiat Walbrzyski z/s Walbrzych Al. Wyzwolenia 20,22,24 Droga	49 134/2 175 Rybница Lesna KW 72016/9	31300 8200 12700	626.400,00										626.400,00 + Nr inw. 2/22/220/23 319.166,46 Z tyt. remontu Nr inw. 2/22/220/23 =945.566,46	Droga 3362 D

6	Powiat Walbrzyski z/s Walbrzych Al. Wyzwolenia 20,22,24 Droga	107 Sokoło wsko KW 72032/7	18000	216.000,00										216.000,00 Nr inw. 2/22/220/28	Droga 3364D
6	Powiat Walbrzyski z/s Walbrzych Al. Wyzwolenia 20,22,24 Droga	153/1 153/2 Kowala wa KW 72032/7	8300 1400	116.400,00										116.400,00 + Nr inw. 2/22/220/28 145.809,03 Z tyt. remontu Nr inw.	Droga 3364D

6	9	Powiat Wałbrzyski z/s Wałbrzych Al.Wyzwolenia 20,22,24	144 534 Mierosz ów 1 KW 72020/0	31886 1448	400.408,00													2/22/220/28 = 262.209,03 400.408,00 Nr inw. 2/22/220/27 + 1.197.748,07 NR INW. 2/22/220/72-1 = 1.598.156,07	Droga 3365D
7	0	Droga Powiat Wałbrzyski z/s Wałbrzych Al.Wyzwolenia 20,22,24	130 Mierosz ów 1 KW 72014/5	21557	258.684,00													258.684,00 Nr inw. 2/22/220/26	Droga 3470D
7	1	Powiat Wałbrzyski z/s Wałbrzych Al.Wyzwolenia 20,22,24	37/1 Różana KW 72014/5	39500	474.000,00													474.000,00 Nr inw. 2/22/220/26	Droga 3470D
7	2	Droga Powiat Wałbrzyski z/s Wałbrzych Al.Wyzwolenia 20,22,24	9 61 Golińsk KW 72013/8	13900 300	170.400,00													170.400,00 + Nr inw. 2/22/220/25 4.880,00 Z tyt. remontu Nr inw. 2/22/220/25 +494.825,62 = 670.105,62	Droga 3384D
7	3	Powiat Wałbrzyski z/s Wałbrzych Al.Wyzwolenia	31/2 Różana KW 72011/4	6000	72.000,00													72.000,00 Nr inw. 2/22/220/24	Droga 3385D

7	20,22,24 Droga	146 Łączna KW 72011/4	60400	724.800,00							724.800,00 Nr inw. 2/22/220/24	Droga 3385D
7	20,22,24 Droga	258 Mierosz ów 1 KW720 12/1	5824	69.888,00							69.888,00 Nr inw. 2/22/220/21	Droga 3399D
7	20,22,24 Droga	284 365 460 Sobięci n 30 KW 82687/6	6675 11314 9766	Łącznie: 1.193.465,0 0							1.193.465,00 Nr inw. 2/22/220/31	Decyzja Wojewody Dolnośląskiego o z dnia 31.10.2005 Droga 3397 D
7	20,22,24 Droga	117 74/1 Piaszkow a Góra 5 KW798 26/9	7730 7519	Łącznie: 884.442,00							884.442,00 Nr inw. 2/22/220/33	Decyzja Wojewody Dolnośląskiego o z dnia 14.03.2006r. Droga 3405 D
7	20,22,24 Droga	188/1 Piaszkow a Góra 6 KW 79826/9	12139	704.062,00							704.062,00 Nr inw. 2/22/220/32	Decyzja Wojewody Dolnośląskiego o z dnia 14.03.2006r. Droga nr 3404D

7 9	Powiat Walbrzyski z/s Walbrzych Al. Wyzwolenia 20,22,24 Droga	93 120 Powiató w 23 KW 82684/5	2276 5225	249.783,30							249.783,30 + Nr inw. 2/22/220/36 2.198.493,74 Z tyt. Remont. Nr inw.. 2/22/220/36 302.734,96 Z tyt. remontu Nr inw. 2/22/220/36 2.880.143,45 Z tyt. remontu Nr inw. 2/22/220/36-1 = 5.631.155,45	Decyzja Wojewody Dolnośląskiego o z dnia 23.06.2006r. Droga 3368 D
8 0	Powiat Walbrzyski z/s Walbrzych Al. Wyzwolenia 20,22,24 Droga	1/2 128/1 Rusino wa 37 KW 82689/0	2180 13	Łącznie: 94.299,00							94.299,00 Nr inw. 2/22/220/35	Decyzja Wojewody Dolnośląskiego o z dnia 23.06.2006r. Droga 3360 D
8 1	Powiat Walbrzyski z/s Walbrzych Al. Wyzwolenia 20,22,24 Droga	438/6 446/1 461 Śródmie ście 27 KW brak	4246 1395 2451	Łącznie: 542.164,00							542.164,00 Nr inw. 2/22/220/34	Decyzja Wojewody Dolnośląskiego o z dnia 30.05.2006r. Droga nr 3401D
8 2	Powiat Walbrzyski z/s Walbrzych	6/3 6/2	551 8802	00,00 293.106,60							00,00 293.106,60 Łącznie :	Decyzja Wojewody Dolnośląskiego

	AL.Wyzwolenia 20,22,24 Droga	Poniató w 9 KW 60718/3										311.454,90 Nr inw. 2/22/220/43	o z dnia 11.07.2006r. Droga 3396D + podział
8 3	Powiat Walbrzyski z/s Walbrzych AL.Wyzwolenia 20,22,24 Droga	62/3 Poniató w 24 KW 82861/0	14756	00,00								00,00 Nr inw. 2/22/220/42	Decyzja Wojewody Dolnośląskiego o z dnia 11.07.2006r. Droga 3396D + podział
8 4	Powiat Walbrzyski z/s Walbrzych AL.Wyzwolenia 20,22,24 Droga	43 Piaskow a Góra 13 KW 82861/0	943	51.865,00								51.865,00 Nr inw. 2/22/220/38	Decyzja Wojewody Dolnośląskiego o z dnia 11.07.2006r. Droga nr 3396D
8 5	Powiat Walbrzyski z/s Walbrzych AL.Wyzwolenia 20,22,24 Droga	39 54 203 202 Piaskow a Góra 7 KW 82861/0	12194 5138 1009 3022	Łącznie: 1.174.965,0 0								1.174.965,00 Nr inw. 2/22/220/39	Decyzja Wojewody Dolnośląskiego o z dnia 11.07.2006r. Droga 3396D
8 6	Powiat Walbrzyski z/s Walbrzych AL.Wyzwolenia	7/1 63/1 Poniató	6468 1826	Łącznie: 276.190,20								+ 552.962,16 Nr inw. 2-24-244-I Most ul.Piotrowskiego =1.727.927,16	Decyzja Wojewody Dolnośląskiego o z dnia
												276.190,20 Nr inw. 2/22/220/40	Decyzja Wojewody Dolnośląskiego o z dnia

90	Powiat Wałbrzyski z/s Wałbrzych Al.Wyzwolenia 20,22,24 Droga	7/1 39 Poniat6 w 23 KW 82861/0	5907 4353	Łączna wartość: 341.658,00						341.658,00 Nr inw. 2/22/220/41	Decyzja Wojewody Dolnośląskiego o z dnia 11.07.2006r. Droga nr 45224(3396D
91	Powiat Wałbrzyski z/s Wałbrzych Al.Wyzwolenia 20,22,24 Dot. gruntu pod „Biblioteką pod Atlantami”	395 Śródmie ście 27 KW 40112/9	897	37010,00						37010,00	Budynki stanowią własność Biblioteki Publicznej „Pod Atlantami” Nr inw. 0/03/32/18
92	Powiat Wałbrzyski z/s Wałbrzych Al.Wyzwolenia 20,22,24 Droga	272 312/4 Grzmią ca KW 75774/1	11900 1200	Łącznie 383.175,00						383.175,00 Nr inw. 2/22/220/92 + 455.300,40 Z był. remontu Nr inw. 2/21/211/12 =838.475,40	Dec. Woj. Dolnośląsk. Z dn. 14.10.09 Droga 3382D
93	Powiat Wałbrzyski z/s Wałbrzych Al.Wyzwolenia 20,22,24 Droga	308 316 312/3 Grzmią ca KW 75772/7	13400 2700 300	Łącznie: 479.700,00						479.700,00 Nr inw. 2/22/220/91	Dec. Woj. .Dolnośląsk. Z dn. 10.10.09 Droga 3381D

9 4	Powiat Wałbrzyski z/s Wałbrzych AL Wyzwolenia 20,22,24 Droga	41 44/2 61/2 Głuszyc a Górn a KW 74165/2	583 39 13507	Łącznie: 413.273,25											413.273,25 Nr inw. 2/22/220/90 + 438.831,22 Z tyt. remontu Nr inw. 2/22/220/90-1 = 852.104,47	Dec. Woj. Dolnośląsk. Z dn. 14.10.0 Droga 3378D
9 5	Powiat Wałbrzyski z/s Wałbrzych AL Wyzwolenia 20,22,24 Droga	353 Glinno KW 76331/1	6000	3.000,00											3.000,00 Nr inw. 2/22/220/79	Dec. Woj. Dolnośląsk. Z dn. 29.04.201 Droga 3375D
9 6	Powiat Wałbrzyski z/s Wałbrzych AL Wyzwolenia 20,22,24 Droga	200/3 Walim KW 78289/5	7700	3.850,00											3.850,00 Nr inw. 2/22/220/86	Dec. Woj. Dolnośląsk. Z dn. 29.04.10 Droga 3375D
9 7	Powiat Wałbrzyski z/s Wałbrzych AL Wyzwolenia 20,22,24 Droga	215 Glinno KW 76330/4	12700	6.350,00											6.350,00 Nr inw. 2/22/220/79	Dec. Woj. Dolnośląsk. Z dn. 29.04.10 Droga 3375D
9 8	Powiat Wałbrzyski z/s Wałbrzych AL Wyzwolenia 20,22,24 Dot. ul. Kingi 4 Droga	117/2 Ul. King i 4 Obr. 19 Stary Zdrój KW 78808/0 Nr inw. 0/03/03 2/21	393	26.000,00				94,7 13,0	Budynek mieszkalny Garaż Nr inw. 1/11/110/18				251.000,0 0	277.000,00	Oddane w najem. Terenowego Komitetu Ochrony Praw Dziecka w Wałbrzychu	

9	9	Powiatowe Centrum Pomocy Rodzinie w Wałbrzychu Dot. ul. Kingi 7	114/2 ULKing i7 Obr.19 Stary Zdrój KW 78809/7 Nr.inw. 0/03/03 2/22	424	28.000,00	Budynek mieszkalny Garaż Nr.inw. 1/11/110/19	97,5 7,6	254.000,0 0	282.000,00	Budynek oddany w użyczenie Polskiemu Stowarzyszen u na rzecz Osób z Upośledzenie m Umysłowym Koło w Wałbrzychu oraz trwały zarząd PCPR w Wałbrzychu
1	0	Powiat wałbrzyski z/s Wałbrzych Al.Wyzwolenia 20,22,24 Droga	107 108 134 106 Zagórze Śl. KW 78292/9	1313 1774 12026 8631	11.872,00				11.872,00 Nr inw. 2/22/220/89 + 95.363,89 Nr inw. 21/211/2112-5/02 Odbudowa drogi = 107.235,89	Dec. Woj. Dolin ośląskiego z 23.04.2010 Droga nr 2876D

1 0 1	Powiat Wałbrzyski z/s Wałbrzych Al. Wyzwolenia 20,22,24 Droga	82/1 Jugowice KW 76326/3	13700	6.850,00							6.850,00 Nr inw. 2/22/220/80	Dec. Woj. Dolnośląskie; o z 23.04.2010 Droga 2876D
1 0 2	Powiat Wałbrzyski z/s Wałbrzych Al. Wyzwolenia 20,22,24 Droga	448 Walim KW 78424/4	5500	2.750,00							2.750,00 Nr inw. 2/22/220/87	Dec. Woj. Dolnośląskie; o z 26.07.2010 Droga 3376D
1 0 3	Powiat Wałbrzyski z/s Wałbrzych Al. Wyzwolenia 20,22,24 Droga	161/1 281 298 390 Zagórze Śl. KW 78278/5	846 4041 6600 980	6.233,50							6.233,50 Nr inw. 2/22/220/89 + 46.895,45 Z tyt. remontu Nr inw. 2/22/220/89-1 =53.128,95	Dec. Woj. Doln ośląskiego z 23.04.2010 Droga 2876D
1 0 4	Powiat Wałbrzyski z/s Wałbrzych Al. Wyzwolenia 20,22,24 Droga	107 Rzeczka KW 76334/2	2600	1.300,00							1.300,00 Nr inw. 2/22/220/84	Dec. Woj. Dolnośląskie; o z 23.04.2010 Droga nr 3377D
1 0 5	Powiat Wałbrzyski z/s Wałbrzych Al. Wyzwolenia 20,22,24 Droga	534 Dziem orowice KW 76332/8	8100	4.050,00							4.050,00 Nr inw. 2/22/220/93	Dec. Woj. Doln ośląskiego z 27.04.2010 Droga 3368D
1 0 6	Powiat Wałbrzyski z/s Wałbrzych Al. Wyzwolenia 20,22,24	160 161 Glinno KW 76324/9	7200 7600	7.400,00							7.400,00 Nr inw. 2/22/220/68 + 918.045,61	Dec. Woj. Doln ośląskiego Z 21.04.2010 Droga nr 3373D

	Droga											Z tyt. remontu Nr inw. 2/22/220/68-1 =923.445,61		
1 0 7	Powiat Walbrzyski z/s Walbrzych Al.Wyzwolenia 20,22,24	273 Dziecm orowice KW 76340/7	17600	8.800,00								8.800,00 Nr inw. 2/22/220/93		Dec.Woj.Doln z dnia 27.04.2010r. Droga nr 3368D
1 0 8	Droga Powiat Walbrzyski z/s Walbrzych Al.Wyzwolenia 20,22,24	4 22 260 Glinno KW 76323/2	1000 3800 2800	3.800,00								3.800,00 Nr inw. 2/22/220/68		Dec.Woj.Doln z dnia 21.04.2010 Droga 3373D
1 0 9	Droga Powiat Walbrzyski z/s Walbrzych Al.Wyzwolenia 20,22,24	79 143 Glinno KW 76322/5	6700 2500	4.600,00								4.600,00 Nr inw. 1/22/220/68		Dec.Woj.Doln z dnia 16.04.2010 Droga 3373D
1 1 0	Powiat Walbrzyski z/s Walbrzych Al.Wyzwolenia 20,22,24	200/1 Walim KW 76336/6	1300	650,00								650,00 Nr inw. 2/22/220/85		Dec.Woj.Doln z dnia 23.04.2010 Droga 3373D
1 1 1	Droga Powiat Walbrzyski z/s Walbrzych Al.Wyzwolenia 20,22,24	209 211 Walim KW 76325/6	400 5900	3.150,00								3.150,00 Nr inw. 2/22/220/85		Dec.Woj.Doln z dnia 23.04.2010 Droga 3373D

1	1	8	Powiat Wałbrzyski z/s Wałbrzych Al.Wyzwolenia 20,22,24 Droga	180 216 Michałk owa KW 81049/5	16000 20720 0	11.600,00							11.600,00 Nr inw. 2/22/220/82	Dec. Woj. Doln z dnia 09.06.2010 Droga 3375D
1	1	9	Powiat Wałbrzyski z/s Wałbrzych Al.Wyzwolenia 20,22,24 Droga	200/2 Walim KW 81976/2	11000	5.500,00							5.500,00 Nr inw. 2/22/220/87	Dec. Woj. Doln z dnia 09.06.2010 Droga 3376D
1	2	0	Powiat Wałbrzyski z/s Wałbrzych Al.Wyzwolenia 20,22,24 Droga	471 Walim KW 78310/2	6000	3.000,00							3.000,00 Nr inw. 2/22/220/87 +325.170,60 Z tyt. remontu Nr inw. 2/21/211/13 +116.424,03 Z tyt. remontu Nr inw. 2/21/211/14 =444.594,63	Dec. Woj. Doln z dnia 09.06.2010 Droga 3376D
1	2	1	Powiat Wałbrzyski z/s Wałbrzych Al.Wyzwolenia 20,22,24 Droga	7 Zagórze Sl. KW 78277/8	29041	14.520,50							14.520,50 Nr inw. 2/22/220/88	Dec. Woj. Doln z dnia 09.06.2010 Droga 3368D
1	2	2	Powiat Wałbrzyski z/s Wałbrzych Al.Wyzwolenia 20,22,24 Droga	161/10 422 Zagórze Sl. KW 78278/5	859 565	712,00							712,00 Nr inw. 2/22/220/88	Dec. Woj. Doln z dnia 09.06.2010 Droga 3368D

		KW 74597/9																				
	Droga																					
1 3 0	Powiat Wałbrzyski z/s Wałbrzych Al. Wyzwolenia 20,22,24	10/1 obr. 27 Śródmie ście KW 75252/6	5717	168.861,00																168.861,00 Nr inw. 2/22/220/56		Dec. Woj. Dołn z dnia 11.08.2010 Droga 3403D
1 3 1	Powiat Wałbrzyski z/s Wałbrzych Al. Wyzwolenia 20,22,24 Droga	148/1 KW 74599/3 175 KW 74600/4 180 KW 74601/1 Obr. 18 Biały Kamień	21957 14207 8715	1.481.007,0 0																1.481.007,00 Nr inw. 2/22/220/51 + 2.783.440,31 Nr inw. 2/22/220/57-2 Remont nawierzchni + 1.853.732,23 Nr inw. 2- 24/244/3 Wiadukt ul. Wysockiego = 6.121.179,54		Dec. Woj. Dołn z dnia 29.04.2010 Droga 3402D
1 3 2	Powiat Wałbrzyski z/s Wałbrzych Al. Wyzwolenia 20,22,24 Droga	8/1 KW 74762/7 260/3 Nr KW 74596/2 Obr. 26 Nowe Miasto	4298 6897	369.435,00																369.435,00 Nr inw. 2/22/220/54 + 14.157,53 Nr inw. 2-21/210/1 Zaroka autobusowa		Dec. Woj. Dołn z dnia 30.04.2010 Droga 3402D

1	1	Powiat Walbrzyski z/s Walbrzych Al.Wyzwolenia 20,22,24 Droga	96 Rusino wa KW 78296/7	6800	3.400,00								3.400,00 Nr inw. 2/22/220/83	Dec.Woj.Doln z dnia 14.05.2010 Droga 3368D
1	1	Powiat Walbrzyski z/s Walbrzych Al.Wyzwolenia 20,22,24 Droga	219 Michałk owa KW 76338/0	600	300,00								300,00 Nr inw. 2/22/220/82	Dec.Woj.Doln z dnia 23.04.2010 Droga 3373D
1	1	Powiat Walbrzyski z/s Walbrzych Al.Wyzwolenia 20,22,24 Droga	173/2 Rzeczka KW 76335/9	2200	1.100,00								1.100,00 Nr inw. 2/22/220/84	Dec.Woj.Doln z dnia 23.04.2010 Droga 3377D
1	1	Powiat Walbrzyski z/s Walbrzych Al.Wyzwolenia 20,22,24 Droga	215 Walim KW 81977/9	300	150,00								150,00 Nr inw. 2/22/220/86	Dec.Woj.Doln z dnia 07.06.2010 Droga 3375D
1	1	Powiat Walbrzyski z/s Walbrzych Al.Wyzwolenia 20,22,24 Droga	220 Michałk owa KW 76337/3	9100	4.550,00								4.550,00 + Nr inw. 2/22/220/82 423.079,68 Nr inw. 2/21/211/18 Odbudowa drogi = 427629,68	Dec.Woj.Doln z dnia 23.04.2010 Droga 3373D
1	1	Powiat Walbrzyski z/s Walbrzych Al.Wyzwolenia 20,22,24 Droga	384 Walim KW 78422/0	8900	4.450,00								4.450,00 Nr inw. 2/22/220/86	Dec.Woj.Doln z dnia 09.06.2010 Droga 3375D

1	Powiat Walbrzyski z/s Walbrzych AL.Wyzwolenia 20,22,24 Droga	274 Głuszyc a 1 KW 74161/4	6626	193.810,50	193.810,50 Nr inw. 2/22/220/78-2 + 214.492,66 Nr inw. 2/22/220/78-1 + 490.086,30 Nr inw. 2/21/211/15-1 = 898.389,46	Dec. Wojew. Dolnośl. Z dnia 21.10.2009 Droga 3379D
1	Powiat Walbrzyski z/s Walbrzych AL.Wyzwolenia 20,22,24 Droga	97 Łomnic a	17	49.725,00	49.725,00 Nr inw. 2/22/220/90-2	Dec. Wojewody dolnośląskiego z dnia 16.10.2009 Droga 3378D
1	Powiat Walbrzyski z/s Walbrzych AL.Wyzwolenia 20,22,24 Droga	8/3 KW 74593/1 Obr.5 Stary Lestenie c	228	9.576,00	9.576,00 Nr inw. 2/22/220/65	Dec. Woj. Dolnośl. z dnia 16.12.2010r. Droga 3398D
1	Powiat Walbrzyski z/s Walbrzych AL.Wyzwolenia 20,22,24 Droga	412 Sierpnic a KW 75770/3	75	219.375,00	219.375,00 Nr inw. 2/22/220/70	Dec. Wojew. Dolnośl. z dnia 16.10.2009r. Droga 3377E
1	Powiat Walbrzyski z/s Walbrzych AL.Wyzwolenia 20,22,24 Droga	257 obr.Głu szyca KW 74161/4	19984	584.532,00	584.532,00 Nr inw.2/22/220/91- 1	Dec. Wojew. Dolnośl. Z dnia 16.10.2009 Droga 3381D

Nakłady na inwestycje na nieruchomościach będących we władaniu Powiatu oraz inne

LP	Podmiot władający/inne	Opis zadania	Wartość, inr inw.	Uwagi
1	Powiat Wałbrzyski	Odbudowa drogi 3394D	440.557,70 +856.911,93 =1.297.469,63 Nr inw. 2/21/211/8/03	
2	Powiat Wałbrzyski	Odbudowa drogi 3357D	113.423,49 + 128.404,61 = 241.828,10 Nr inw. 2/21/211/9/03	
3	Powiat Wałbrzyski	Modernizacja drogi 3361D	407.400,15 Nr inw. 2/21/220/2	
4	Powiat Wałbrzyski	Odbudowa mostu- Sokołowsko	272.849,23 Nr inw. 2/24/244/5	PK 2004
5	Powiat Wałbrzyski	Przebudowa nawierzchni chodnika przy drodze powiatowej 3361D	51.830,57 Nr inw. 2/21/211/22	
6	Powiat Wałbrzyski	Przebudowa drogi powiatowej w Strudze nr 3389D + dokumentacja projektowa	1.326.794,72 Nr inw. 2/22/220/76-1 + 32.891,20 Nr inw. 2/21/211/11 =1.359.685,92	

7	Powiat Wałbrzyski	Odbudowa drogi 3393 D Gostków	156.112,86 Nr inv. 2/21/211/19	
8	Powiat Wałbrzyski	Odbudowa drogi nr 3379D Głuszyca-Lomnica I etap	537.570,59 Nr inv. 2/21/211/15	
9	Powiat Wałbrzyski	Przebudowa drogi powiatowej 3360D Pl.Zwyciestwa w Jedlinie Zdr. Dokumentacja projektowa	448.482,67 Nr inv. 2/22/220/71-1 + 8.000,00 Nr inv. 2/22/220/71-1 = 456.482,67	
10		Wykonanie i montaż lat wodowskazowych na rzekach i potokach	10.248,00 Nr inv. 2/29/291/1	
11		Remont drogi transportu rolnego w Michałkowej	186.399,89 Nr inv. 2/21/211/10/03	
RAZEM:			4.977.877,61 zł	

Wartość nieruchomości drogowych wg decyzji Wojewody: **62.118.935,23 zł**
 Wartość nieruchomości oświatowych i opiekuńczych: **57.812.073,62 zł**
 Wartość nieruchomości innych(Porad.Psych. ul.Matejki,
 Biuro Pracy,Biblioteka „Pod Atlantami”,PCPR): **3.666.941,23 zł**
 Wartość nieruchomości w zasobie: **22.352.281,70 zł**
 Nakłady na inwestycje+ inne **4.977.877,61 zł**
Ogółem: 150.928.109,39 zł

I.2. Inne niż własność prawa majątkowe

I.2.a. Ograniczone prawa rzeczowe – nie dotyczy

I.2.b. Użytkowanie wieczyste

Lp	Nazwa Jednostki	GRUNTY			BUDYNKI				BUDOWLE		Wartość nieruchomości w zł.	Uwagi
		Nr działki	Pow. użytko- wa w m ²	Wartość w zł.	Funkcja budynku	Pow. użytkowa w m ²	Kubatura w m ³	Wartość w zł.	Funkcja budowli	Wartość w zł.		
1	Powiat Wałbrzyski z/s w Wałbrzychu AL. Wyzwolenia 20,22,24 Dot. lokalu mieszkalnego przy ul. Buczka 5/8+8a w Wałbrzychu	211/1 Obr. 27 Śród- mieście	0,0391 W udziale 1425/ 10000	4.890,00	Lokal mieszkalny Nr inw. 1/12/122/1	141,82	Brak danych	145.580,00	---	---	150.470,00	Lokal stanowi własność Powiatu. Grunt stanowi własność Gminy Wałbrzych w użytkowaniu wieczystym Powiatu Operat szacunkowy z 22.04.2011

* wartość nieruchomości została dodana do wartości nieruchomości w zasobie powiatowym

I.2.c. Wierzytelności – nie dotyczy

I.2.d. Udział w spółkach, akcjach – nie dotyczy

I.3. Posiadanie

Dotyczy nieruchomości stanowiących drogi Powiatowe, dla których brak jest decyzji Wojewody Dolnośląskiego potwierdzających nabycie prawa własności przez Powiat

Lp	Władający	Nr działki	Nr obrębu	Gmina	Nr drogi
1	Powiat Wałbrzyski z/s Wałbrzych Al.Wyzwolenia 20,22,24	44	Głuszyca 2	Głuszyca	3377 D
2		384	Sierpnica	Głuszyca	3377 D
3		545	Głuszyca 1	Głuszyca	3381 D
4		245	Głuszyca 1	Głuszyca	3381 D
5		379	Sierpnica	Głuszyca	3377 D
6		171	Jugowice	Walim	3376 D
7		114	Mieroszów 2	Mieroszów	3383 D
8		350	Mieroszów 2	Mieroszów	3383 D
9		127	Mieroszów 2	Mieroszów	3383 D
10		1	Nowe Siodło	Mieroszów	3383 D
12		144	Mieroszów 1	Mieroszów	3365 D
11		534	Mieroszów 1	Mieroszów	3365 D
12		299/1	Mieroszów 1	Mieroszów	33/65D
13		211	Stare Bogaczowice	Stare Bogaczowice	3357 D
14		221	Stare Bogaczowice	Stare Bogaczowice	3357 D
15		172/2	Stare Bogaczowice	Stare Bogaczowice	3357 D
16		281	Stare Bogaczowice	Stare Bogaczowice	3464 D
17		252/1	Jablów	Stare Bogaczowice	3388 D
18		442	Gostków	Stare Bogaczowice	3392 D
19		416/2	Gostków	Stare Bogaczowice	3393 D
20		420	Gostków	Stare Bogaczowice	3393 D
21		239	Cieszów	Stare Bogaczowice	3394 D
22		260/2	Cieszów	Stare Bogaczowice	3395 D
23		258	Cieszów	Stare Bogaczowice	3395 D
24		259	Cieszów	Stare Bogaczowice	3395 D
25		252/1	Jablów	Stare Bogaczowice	3388 D
26		242	Witków	Czamy Bór	3388 D
27	241	Witków	Czamy Bór	3388 D	

28	19	Borówno	Czarny Bór	3390 D
29	476	Jaczków	Czarny Bór	3390 D
30	430	Jaczków	Czarny Bór	3390 D
31	454	Jaczków	Czarny Bór	3390 D
32	379	Witków Śląski	Czarny Bór	3392 D
33	106	Witków Śląski	Czarny Bór	3392 D
34	166/2	Szczawienko nr 4	Waibrzych	3404 D
35	167/1	Szczawienko nr 4	Waibrzych	3404 D
36	255/6	Podgórze nr 33	Waibrzych	3402 D
37	493/2	Podgórze nr 33	Waibrzych	3402 D
38	381	Stary Zdrój nr 20	Waibrzych	3406 D
39	346/3	Nowe Miasto nr 21	Waibrzych	3406 D
40	26	Nowe Miasto nr 26	Waibrzych	3406 D
41	291/1	Śródmieście nr 27	Waibrzych	3406 D
42	377/1	Stary Zdrój nr 20	Waibrzych	3406 D
43	377/2	Stary Zdrój nr 20	Waibrzych	3406 D
44	378/2	Stary Zdrój nr 20	Waibrzych	3406 D
45	379/2	Stary Zdrój nr 20	Waibrzych	3406 D
46	380/2	Stary Zdrój nr 20	Waibrzych	3406 D
47	154/3	37 Rusinowa	Waibrzych	2882 D
48	154/4	37 Rusinowa	Waibrzych	2882 D
49	457/1	Jedlina Zdr.	Jedlina Zdrój	3360 D
50	483/4	Jedlina Zdr.	Jedlina Zdrój	3360 D
51	496	Jedlina Zdr.	Jedlina Zdrój	3360 D
52	284/12	Jedlina Zdr.	Jedlina Zdrój	3360 D
53	512/1	27 Śródmieście	Waibrzych	3361 D
54	512/3	27 Śródmieście	Waibrzych	3361 D
55	512/6	27 Śródmieście	Waibrzych	3361 D
56	462/1	27 Śródmieście	Waibrzych	3361 D
57	462/2	27 Śródmieście	Waibrzych	3361 D
58	22/1	32 Gaj	Waibrzych	3361 D
59	10	32 Gaj	Waibrzych	3361D
60	22/2	32 Gaj	Waibrzych	3361 D
61	33/1/1	32 Gaj	Waibrzych	3360D
62	2	42 Sobiecin	Waibrzych	3361 D
63	31/4	42 Sobiecin	Waibrzych	3361 D
64	287	Chwaliszów	Stare Bogaczowic e	3364 D

65	401	Chwaliszów	Stare Bogaczowice	3364 D
66	233	Cieszów	Stare Bogaczowice	3464 D
67	438	Cieszów	Stare Bogaczowice	3464 D
68	443	Cieszów	Stare Bogaczowice	3464 D
69	457	Cieszów	Stare Bogaczowice	3464 D
70	29	Nowe Bogaczowice	Stare Bogaczowice	3464 D
71	613	Stare Bogaczowice	Stare Bogaczowice	3464 D
72	688	Stare Bogaczowice	Stare Bogaczowice	3464 D
73	771/1	Stare Bogaczowice	Stare Bogaczowice	3464 D
74	16	Łomnica	Głuszycza	3379 D
75	4	Łomnica	Głuszycza	3379 D
76	213	Struga	Stare Bogaczowice	3389 D
77	111	Chwaliszów	Stare Bogaczowice	3394 D
78	482/4	Śródmieście	Wałbrzych	3401 D
79	434/2	Śródmieście	Wałbrzych	3401 D
80	649/1	Śródmieście	Wałbrzych	3402 D
81	10/1	33 Podgórze	Wałbrzych	3402 D
82	13/1	33 Podgórze	Wałbrzych	3402 D
83	14/1	33 Podgórze	Wałbrzych	3402 D
84	15/11	33 Podgórze	Wałbrzych	3402 D
85	15/13	33 Podgórze	Wałbrzych	3402 D
86	15/9	33 Podgórze	Wałbrzych	3402 D
87	65	33 Podgórze	Wałbrzych	3402 D
88	66/3	33 Podgórze	Wałbrzych	3402 D
89	255/9	33 Podgórze	Wałbrzych	3402 D
90	301/1	33 Podgórze	Wałbrzych	3402 D
91	302/3	33 Podgórze	Wałbrzych	3402 D
92	492/11	33 Podgórze	Wałbrzych	3402 D
93	492/10	33 Podgórze	Wałbrzych	3402 D
94	494/1	33 Podgórze	Wałbrzych	3402 D
95	497/1	33 Podgórze	Wałbrzych	3402 D
96	498/1	33 Podgórze	Wałbrzych	3402 D
97	499/1	33 Podgórze	Wałbrzych	3402 D
98	507/11	33 Podgórze	Wałbrzych	3402 D
99	508/2	33 Podgórze	Wałbrzych	3402 D
100	604/1	33 Podgórze	Wałbrzych	3402 D
101	604/2	33 Podgórze	Wałbrzych	3402 D

ZWIĘKSZENIA WARTOŚCI MAJATKU W OKRESIE OD 01.01.2011r. do 31.12.2011r.

Lp	Nazwa Jednostki	GRUNTY				BUDYNKI				BUDOWLE		Wartość nieruchomości w zł.	Uwagi
		Nr działki	Pow. w m ²	Wartość w zł.	Funkcja budynku	Pow. użytkowa w m ²	Kubatura w m ³	Wartość w zł.	Funkcja budowli	Wartość w zł.			
1	Dom Dziecka Nr 2 Ul. Moniuszki 118 Wałbrzych Dot. nieruchomości przy ul. Wrocławskiej 115	113/1										8.681,09*	Ogrodzenie stanowi darowiznę Firmy Legipol ul. Ogrodowa 15b Wałbrzych
2	Zespół Szkół Specjalnych w Wałbrzychu Ul. Ogrodowa 5a	156/2										6.559,84	

* kwota zwiększenia ujęta już została w poz. 8 i poz.25 tabeli

3	Powiat Wałbrzyski z/s Wałbrzych Al. Wyzwolenia 20,22,24	65	5800	Łączna: 523.575,00							Łączna: 523.575,00	Decyzja Woj. Dolnośląskiego Z dnia 16.10.2009r. Droga 3377 D
		70	2200									
		72	2100									
		80	3600									
		81	4200									
		Obr. Kolce KW 75767/9										
4	Powiat Wałbrzyski z/s Wałbrzych Al. Wyzwolenia 20,22,24	35	7600	Łączna: 953.550,00							Łączna: 953.550,00	Decyzja Woj. Dolnośląskiego z dnia 16.10.2009r. Droga 3379D
		57	5900									
		102	16300									
		188	2800									

5	Powiat Walbrzyski z/s Walbrzych Al. Wyzwolenia 20,22,24	Obr. Łomnica KW 75768/6 439/3 Obr. Jedlina Zdr. KW 74590/0	1598	1.598,00									1.598,00	Decyzja Wij. Dolnoslaskiego z dn. 29.07.2011r. Droga 3360 D
---	--	---	------	----------	--	--	--	--	--	--	--	--	----------	--

* kwot zwiększenia z poz. 3-5 powyższej tabeli nie zostały ujęte w tabeli o stanie mienia powiatu

UWAGI DO PRZEDSTAWIONYCH MATERIAŁÓW :

Wykazane w w/w zestawieniu wartości nieruchomości nie odpowiadają aktualnym wartościom rynkowym.

Dane w tym zakresie przyjęto w większości z decyzji Wojewody przynoszących własność nieruchomości na rzecz powiatu tj. z tzw. decyzji „powiatyzacyjnych”. Są one w różnych poziomach cen ustalanych np. na podstawie starych szacunków nieruchomości, ich wartości księgowej, szacunkowej - ustalonej na podstawie obowiązującej na danym terenie cenie 1 m² gruntu itp. Ponadto wartość niektórych nieruchomości została skorygowana (zwiększona) o poniesione przez Powiat nakłady na remonty i modernizacje. Powyższe zwiększenia dokonano na podstawie danych Wydziału Finansowego tut. Starostwa

W przypadkach, gdzie na zlecenie Zarządu Powiatu Wałbrzyskiego dokonano wyceny nieruchomości (do celów obrotu) w treści tabeli umieszczono adnotację o jej wyszacowaniu.

Zapis w tabeli „brak danych” oznacza, że zarówno w/w decyzjach Wojewody jak i w posiadanych dokumentach terenowo-prawnych brak jest danych objętych tabelą.

W stosunku do nieruchomości oddanych w trwałą zarząd Powiatowego Centrum Pomocy Rodzinie w Wałbrzychu i

Powiatowego Urzędu Pracy w Wałbrzychu oraz w użytkowanie wieczyste Wojewódzkiej Biblioteki Publicznej w

Wałbrzychu ustalone zostały opłaty roczne, natomiast pozostałe podmioty zostały zwolnione z ponoszenia opłat rocznych na mocy ustaw szczególnych. Wyjątkiem jest lokal mieszkalny przy ul. Buczka 5/8+8a, który stanowi własność Powiatu Wałbrzyskiego, własność gruntu Gmina Wałbrzych w użytkowaniu wieczystym Powiatu.

**DANE O DOCHODACH UZYSKANYCH PRZEZ POWIAT WAŁBRZYSKI W 2011 ROKU Z
TYTUŁU WYKONYWANIA PRAW WŁASNOŚCI I INNYCH PRAW MAJĄTKOWYCH
ORAZ Z WYKONYWANIA POSIADANIA**

Lp.	Oznaczenie nieruchomości	Forma sprzedaży	Wartość netto zł	VAT wg obowiązujących przepisów	Wartość brutto zł
1.	Dz. nr 87/15, 87/16 i 87/17, Obr nr 28 Sobięcin w Wałbrzychu przy ul. Wysockiego 19 a,b,c	Rokowania ustne z dnia 02.09.2005r Umowa sprzedaży z dnia 19.10.2005r akt notarialny repertorium A nr 4876/2005	9.757 V rata	-	9.757,00 V rata
2.	dz. 335 o pow. 0,0764 ha, obr. 30 Sobięcin w Wałbrzychu przy ul. Stromej 2	III przetarg ustny nieograniczony	136.500	Akty notarialne Rep A.nr 4763/2011 z dnia 01.09.2011r i nr 5079/2011 z dnia 16.09.2011r	136.500,00
OGÓLEM SKARB PAŃSTWA (SP) W POWIECIE WAŁBRZYSKIM			146.257	-	146.257,00

Razem dochód Powiatu w 2011r ze zbycia nieruchomości Skarbu Państwa wynosił netto 146.257 zł x 25% = **36.564,25zł**.

Razem dochód Powiatu za 2011r z tytułu umów dzierżawy, służebności i najmu nieruchomości Skarbu Państwa (25% wartości netto) 20.614,22 zł i Powiatu Wałbrzyskiego 752.552,48 zł wynosił **razem netto 773.166,70 zł**.

Razem dochód Powiatu za 2011r z tytułu opłat za zarząd i użytkowanie wieczyste nieruchomości Skarbu Państwa (25% wartości netto) 711.027,92 zł i Powiatu 14.984,69 zł wynosił **razem netto 726.012,61 zł**.

Przekształcenie prawa użytkowania wieczystego w prawo własności (25% wartości netto) **8.516,26 zł**.

Splata hipotek Skarbu Państwa 250.729,38 zł x 25% = **62.682,34 zł**.

Ogółem dochód Powiatu za 2011r wynosił 1.606.942,16 zł.