

Uchwała Nr *109/2012*  
Zarządu Powiatu Wałbrzyskiego  
z dnia *25 lipca 2012 roku*

w sprawie: uzgodnienia przez Zarząd Powiatu Wałbrzyskiego „Projektu miejscowego planu zagospodarowania przestrzennego wsi Czarny Bór i Borówno – obszar „B”

Na podstawie art. 32 ust. 1 ustawy z dnia 05.06.1998 r. o samorządzie powiatowym (tekst jednolity z 2001 r. Dz. U. Nr 142 poz. 1592 ze zmianami) oraz w związku z art. 17 pkt. 6 lit. „b” ustawy z dnia 27.03.2003 r. o planowaniu i zagospodarowaniu przestrzennym (Dz. U. z 2003 r. Nr 80 poz. 717 ze zmianami) Zarząd Powiatu Wałbrzyskiego uchwala co następuje:

**§ 1**

Uzgadnia „Projekt miejscowego planu zagospodarowania przestrzennego wsi Czarny Bór i Borówno – obszar „B” z uwagą w §.25 ust. 1 pkt. 1 należy skreślić słowa „lub powiatowa”.  
Projekt planu umieszczony na płycie CD stanowi załącznik nr 1 do niniejszej uchwały.

**§ 2**


Wykonanie uchwały powierza się Naczelnikowi Wydziału Administracji Architektoniczno-Budowlanej.

**§ 3**

Uchwała wchodzi w życie z dniem podjęcia.


Przewodniczący Zarządu Starosta

Robert Ławski



Wicestarosta

Augustyn Skrętkowicz





Członkowie Zarządu:

Andrzej Lipiński

Krzysztof Paciepnik

Monika Wybraniec



## UZASADNIENIE

Wójt Gminy Czarny Bór skierował w dniu 27 czerwca 2012r. (data wpływu 06.07.2012r.) pismo znak: GKR.6721.3.2012 do Zarządu Powiatu Wałbrzyskiego w sprawie uzgodnienia na podstawie art. 17 pkt. 6 lit. "b" ustawy z dnia 27.03.2003 r. o planowaniu i zagospodarowaniu przestrzennym (Dz. U. z 2003 r. Nr 80 poz. 717 ze zmianami) przez Zarząd Powiatu Wałbrzyskiego „Projektu miejscowego planu zagospodarowania przestrzennego wsi Czarny Bór i Borówno – obszar „B”

W dniu 16 lipca 2012r. odbyło się posiedzenie Zespołu Uzgadniania m.inn. projektów miejscowych planów zagospodarowania terenu i projektów decyzji o warunkach zabudowy w skład którego wchodzi:

1. Wydział Edukacji, Kultury i Sportu,
2. Wydział Zarządzania Drogami Powiatowymi i Transportem,
3. Wydział Promocji, Współpracy Zagranicznej i Funduszy Zewnętrznych,
4. Wydział Inwestycji i Obsługi Starostwa,
5. Wydział Gospodarki Nieruchomościami,
6. Wydział Ochrony Środowiska, Leśnictwa, Rolnictwa i Gospodarki Wodnej,
7. Powiatowe Centrum Pomocy Rodzinie,
8. Wydział Zarządzania Kryzysowego i Współpracy z Zespolonymi Służbami i Strażami,
9. Wydział Administracji Architektoniczno-Budowlanej

na którym przedstawiciele Wydziału Ochrony Środowiska, Leśnictwa, Rolnictwa i Gospodarki Wodnej, Wydziału Gospodarki Nieruchomościami oraz przedstawiciele Wydziału Administracji Architektoniczno-Budowlanej nie wnieśli uwag do przedmiotowego projektu miejscowego planu zagospodarowania przestrzennego. Wydział Zarządzania Drogami Powiatowymi i Transportem wniósł uwagę, że odcinek drogi oznaczony na planie symbolem KDZ nie może być uznany jako odcinek drogi powiatowej, gdyż jako odcinek nowo wybudowany zostaje zaliczony do kategorii drogi, w której ciągu leży, czyli do drogi gminnej.

Uzgodnienia dokonano zgodnie z Zarządzeniem Starosty Wałbrzyskiego Nr 174/2010 z dn. 29 grudnia 2010 r. w sprawie powołania Zespołu Opiniowania m.in. projektu studium uwarunkowań i kierunków zagospodarowania przestrzennego gminy i uzgadniania projektów (m. in. miejscowych planów zagospodarowania przestrzennego).

**STAROSTA**

*Robert Ławski*